

## SEZNAM DOKLADŮ

1	CETIN Vyjádření o existenci sítí
2	CETIN Vyjádření k projektové dokumentaci
3	ČEZ Distribuce, a.s. stanovisko
5	Energoaqua a.s. Vyjádření k projektové dokumentaci
6	CHKO Beskydy Vyjádření k projektové dokumentaci – závazné stanovisko
7	GasNet, s.r.o. stanovisko
10	Městský úřad Rožnov p.R., odbor správy majetku přístup ke stavbě
12	Městský úřad Rožnov p.R., odbor žp a výstavby památková péče
13	Městský úřad Rožnov p.R., odbor žp a výstavby odpady
14	Povodí Moravy, s. p. Vyjádření k projektové dokumentaci
15	T-Mobile Czech Republic a.s. Vyjádření o existenci sítí
16	Vodafone Czech Republic a.s. Vyjádření o existenci sítí
17	VAK Vsetín, a.s. Vyjádření o existenci sítí
18	VAK Vsetín, a.s. Vyjádření k projektové dokumentaci
19	ČRS Vyjádření k projektové dokumentaci
20	NPÚ Vyjádření k projektové dokumentaci
21	Záznam z terénního šetření 27.5.2024
22	Záznam z jednání 8.8.2024
23	Záznam z jednání 18.3.2025
24	Rozhodnutí povolení záměru

**VYJÁDŘENÍ O EXISTENCI SÍTĚ ELEKTRONICKÝCH KOMUNIKACÍ  
společnosti CETIN a.s.  
(„Vyjádření“)**

**A VŠEOBECNÉ PODMÍNKY OCHRANY SÍTĚ ELEKTRONICKÝCH KOMUNIKACÍ  
společnosti CETIN a.s.  
(„Všeobecné podmínky ochrany SEK“)**

toto Vyjádření a Všeobecné podmínky ochrany SEK je vydané dle ustanovení § 101 zákona č. 127/2005 Sb., o elektronických komunikacích a o změně některých souvisejících zákonů, v platném znění („**Zákon o elektronických komunikacích**“), a dle ustanovení § 161 zákona č. 183/2006 Sb., o územním plánování a stavebním řádu, v platném znění („**Stavební zákon**“), a dle příslušných ustanovení zákona č. 89/2012 Sb., občanského zákoníku, v platném znění („**Občanský zákoník**“)

**Číslo jednací: 165877/24**

**Číslo žádosti: 0124 681 850 („Žádost“)**

Název akce („Stavba“)	Jez Zuberský - oprava jezu	
Důvod vydání Vyjádření („Důvod vyjádření“)	Informace o poloze sítě	
Žadatel	Ing. Jiří Hermany	
Stavebník	Povodí Moravy, s.p., Dřevařská 932/11, Brno, 60200	
Zájmové území	Okres	Vsetín
	Obec	Rožnov pod Radhoštěm
	Kat. území / č. parcely	Rožnov pod Radhoštěm
Platnost Vyjádření	<b>31. 5. 2026 („Den konce platnosti Vyjádření“)</b>	

Žadatel Žadostí určil a vyznačil Zájmové území, jakož i určil Důvod Vyjádření.

Na základě určení a vyznačení Zájmového území Žadatelem a na základě určení Důvodu Vyjádření vydává společnost CETIN a.s. následující Vyjádření:

**Dojde ke střetu se sítí elektronických komunikací (dále jen „SEK“) společnosti CETIN a.s.**

- (I) Na Žadatelem určeném a vyznačeném Zájmovém území se vyskytuje SEK společnosti CETIN a.s.; a
- (II) Stavebník nebo jím pověřená třetí osoba je povinen řídit se Všeobecnými podmínkami ochrany SEK, které jsou nedílnou součástí Vyjádření; a
- (III) pro případ, že bude nezbytné přeložení SEK, zajistí vždy takové přeložení SEK její vlastník, společnost CETIN a.s. Stavebník, který vyvolal překládku SEK je dle ustanovení § 104 odst. 17 Zákona o elektronických komunikacích povinen uhradit společnosti CETIN a.s. veškeré náklady na nezbytné úpravy dotčeného úseku SEK, a to na úrovni stávajícího technického řešení; a
- (IV) pro účely přeložení SEK dle bodu (III) tohoto Vyjádření je Stavebník povinen uzavřít se společností CETIN a.s. Smlouvu o realizaci překládky SEK; a
- (V) **Stavebník a/nebo Žadatel není oprávněn užít toto Vyjádření k podání jakékoliv žádosti o vydání jakéhokoliv správního rozhodnutí či jiného rozhodnutí majícího obdobný charakter.**

Číslo jednací: 165877/24

Číslo žádosti: 0124 681 850

**Vyjádření je platné pouze pro Zájmové území určené a vyznačené Žadatelem, jakož i pro Důvod Vyjádření stanovený a určený Žadatelem v Žádosti.**

Vyjádření pozbývá platnosti i) dnem, kdy je Žadatelem a/nebo Stavebníkem použito k podání žádosti o vydání jakéhokoliv správního rozhodnutí či jiného rozhodnutí majícího obdobný charakter a/nebo dnem zahájení jakéhokoliv správního rozhodnutí či jiného rozhodnutí majícího obdobný charakter, ve kterém bylo Vyjádření použito, ii) uplynutím doby platnosti v tomto Vyjádření uvedeného, iii) změnou rozsahu Zájmového území či změnou Důvodu Vyjádření uvedeného v Žádosti a/nebo iv) porušením Všeobecných podmínek ochrany SEK, to vše v závislosti na tom, která ze skutečností rozhodná pro pozbytí platnosti Vyjádření nastane nejdříve.

Společnost CETIN a.s. vydáním tohoto Vyjádření poskytla Žadateli pro Žadatelem určené a vyznačené Zájmové území veškeré informace o SEK dostupné společnosti CETIN a.s. ke dni podání Žádosti.

Ze strany společnosti CETIN a.s. může v některých případech docházet ke zpracování Vašich osobních údajů. Ke zpracování Vašich osobních údajů dochází vždy v souladu s platnými právními předpisy. Konkrétní zásady a podmínky zpracování osobních údajů společností CETIN a.s. jsou dostupné na stránce <https://www.cetin.cz/zasady-ochrany-osobnich-udaju>.

V případě dotazů k Vyjádření kontaktujte prosím asistenční linku 238 461 111.

**Přílohami Vyjádření jsou:**

- *Všeobecné podmínky ochrany SEK*
- *Informace k vytýčení SEK ve vlastnictví společnosti CETIN a.s.*
- *Situační výkres (obsahuje Zájmové území určené a vyznačené Žadatelem a výřezy účelové mapy SEK)*

Vyjádření vydala společnost **CETIN a.s.** dne: 31. 5. 2024.



CETIN a.s.  
Českomoravská 2510/19, Libeň  
190 00 Praha 9  
DIČ: CZ04084063

102

**VŠEOBECNÉ PODMÍNKY OCHRANY SÍTĚ ELEKTRONICKÝCH KOMUNIKACÍ společnosti CETIN a.s.****1. PLATNOST VŠEOBECNÝCH PODMÍNEK**

- i) Tyto Všeobecné i podmínky ochrany sítě elektronických komunikací (dále jen „VPOSEK“) tvoří součást Vyjádření (jak je tento pojem definován níže v článku 2 VPOSEK).
- ii) V případě rozporu mezi Vyjádřením a těmito VPOSEK mají přednost ustanovení Vyjádření, pokud není těmito VPOSEK stanoveno jinak.

**2. DEFINICE**

Níže uvedené termíny, jsou-li použity v těchto VPOSEK a uvozeny velkým písmenem, mají následující význam:

„**CETIN**“ znamená CETIN a.s. se sídlem Českomoravská 2510/19, Libeň, 190 00 Praha 9, IČO: 04084063, zapsaná v obchodním rejstříku vedeném Městským soudem v Praze pod spz. B 20623;

„**Den**“ je kalendářní den;

„**Kabelovod**“ podzemní zařízení sestávající se z tělesa Kabelovodu a kabelových komor, sloužící k zatahování kabelů a ochranných trubek;

„**Občanský zákoník**“ znamená zákon č. 89/2012 Sb., občanský zákoník, ve znění pozdějších předpisů;

„**POS**“ je zaměstnanec společnosti CETIN, pověřený ochranou sítě, Josef Zapalač, tel.: 602 405 159, e-mail: josef.zapalac@cetin.cz;

„**Pracovní den**“ znamená Den, který není v České republice dnem pracovního klidu nebo státem uznaným svátkem;

„**Príslušné požadavky**“ znamená jakýkoli a každý příslušný právní předpis, vč. technických norem, nebo normativní právní akt veřejné správy či samosprávy, nebo jakékoli rozhodnutí, povolení, souhlas nebo licenci, včetně podmínek, které s ním souvisí;

„**Překládka**“ je stavba spočívající ve změně trasy vedení SEK ve vlastnictví CETIN nebo přemístění zařízení SEK ve vlastnictví CETIN; Stavebník, který Překládku vyvolal, je dle ustanovení § 104 odst. 17 Zákona o elektronických komunikacích povinen uhradit společnosti CETIN veškeré náklady na nezbytné úpravy dotčeného úseku SEK, a to na úrovni stávajícího technického řešení;

„**SEK**“ je síť elektronických komunikací ve vlastnictví CETIN;

„**Stavba**“ je stavba a/nebo činnosti ve vztahu, k níž bylo vydáno Vyjádření, a je prováděna Stavebníkem a/nebo Žadatelem v souladu s Příslušnými požadavky, povolená příslušným správním rozhodnutím vydaným dle Stavebního zákona;

„**Stavebník**“ je osoba takto označená ve Vyjádření;

„**Stavební zákon**“ je zákon č. 183/2006 Sb., o územním plánování a stavebním řádu;

„**Vyjádření**“ je vyjádření o existenci sítě elektronických komunikací vydané společností CETIN dne 31. 5. 2024 pod č.j. 165877/24;

„**Zájmové území**“ je území označené Žadatelem a/nebo Stavebníkem v Žádosti;

„**Situační výkres**“ je výkres, který je přílohou Vyjádření a obsahuje Zájmové území určené a vyznačené Žadatelem v Žádosti a výřezy účelové mapy SEK;

„**Zákon o elektronických komunikacích**“ je zákon č. 127/2005 Sb., o elektronických komunikacích a o změně některých souvisejících zákonů, ve znění pozdějších předpisů;

„**Žadatel**“ je osoba takto označená ve Vyjádření.

„**Žádost**“ je žádost, kterou Žadatel a/nebo Stavebník požádal CETIN o vydání Vyjádření.

**3. PLATNOST A ÚČINNOST VPOSEK**

Tyto VPOSEK jsou platné a účinné Dnem odeslání Vyjádření na i) adresu elektronické pošty Stavebníka a/nebo Žadatele uvedenou v Žádosti nebo ii) adresu pro doručení prostřednictvím poštovní přepravy uvedenou Stavebníkem a/nebo Žadatelem v Žádosti.

**4. OBECNÁ PRÁVA A POVINNOSTI STAVEBNÍKA A/NEBO ŽADATELE**

- i) Stavebník, Žadatel je výslovně srozuměn s tím, že SEK je veřejné prospěšným zařízením, byla zřízena ve veřejném zájmu a je chráněna Příslušnými požadavky.
- ii) SEK je chráněna ochranným pásmem, jehož rozsah je stanoven (a) ustanovením § 102 Zákona o elektronických komunikacích a/nebo (b) právními předpisy účinnými před Zákonem o elektronických komunikacích, není-li Příslušnými požadavky stanoveno jinak.
- iii) Stavebník, Žadatel nebo jím pověřená třetí osoba, je povinen při provádění Stavby nebo jiných prací, při odstraňování havárií a projektování staveb, řídit se Příslušnými požadavky, správnou praxí v oboru stavebnictví a technologickými postupy a je povinen učinit veškerá nezbytná opatření vyžadovaná Příslušnými požadavky k ochraně SEK před poškozením. Povinnosti dle tohoto odstavce má Stavebník rovněž ve vztahu k SEK, které se nachází mimo Zájmové území.
- iv) Při zjištění jakéhokoliv rozporu mezi údaji v Situačním výkresu, který je přílohou Vyjádření a skutečným stavem, je Stavebník a/nebo Žadatel povinen bez zbytečného odkladu, nejpozději Den následující po zjištění takové skutečnosti, zjištěný rozpor oznámit POS.
- v) Stavebník, Žadatel nebo jím pověřená třetí osoba, je povinen každé poškození či krádež SEK bezodkladně, nejpozději Den následující po zjištění takové skutečnosti, oznámit takovou skutečnost dohledovému centru společnosti CETIN na telefonní číslo +420 238 464 190.
- vi) Bude-li Stavebník, Žadatel nebo jím pověřená třetí osoba na společnosti CETIN požadovat, aby se jako účastník správního řízení, pro jehož účely bylo toto Vyjádření vydáno, vzdala práva na odvolání proti rozhodnutí vydanému ve správním řízení, je oprávněn kontaktovat POS.

**5. POVINNOSTI STAVEBNÍKA PŘI PŘÍPRAVĚ STAVBY**

- i) Při projektování Stavby je Stavebník povinen zajistit, aby projektová dokumentace Stavby (i) zohledňovala veškeré požadavky na ochranu SEK vyplývající z Příslušných požadavků, zejména ze Zákona o elektronických komunikacích a Stavebního zákona, (ii) respektovala správnou praxi v oboru stavebnictví a technologické postupy a (iii) umožňovala, aby i po provedení a umístění Stavby dle takové projektové dokumentace byla společnost CETIN, jako vlastník SEK schopna bez jakýchkoli omezení a překážek provozovat SEK, provádět údržbu a opravy SEK.
- ii) Nebude-li možné projektovou dokumentaci zajistit některý, byť i jeden z požadavků dle předchozího odstavce (i) a/nebo umístění Stavby by mohlo způsobit, že nebude naplněn některý, byť i jeden z požadavků dle předchozího odstavce (i), vyvolá Stavebník Překládku.
- iii) Při projektování Stavby, která se nachází nebo je u ní zamýšleno, že se bude nacházet v ochranném pásmu radiových tras společnosti CETIN a překračuje výšku 15 m nad zemským povrchem, a to včetně dočasných objektů zařízení staveníště (jeřáby, konstrukce, atd.) je Stavebník povinen písemně kontaktovat POS za účelem získání konkrétního stanoviska a podmínek k ochraně radiových tras společnosti CETIN a pro určení, zda Stavba vyvolá Překládku. Ochranné pásmo radiových tras v šíři 50m je zakresleno do situačního výkresu, který je součástí tohoto Vyjádření.

**VŠEOBECNÉ PODMÍNKY OCHRANY SÍTĚ ELEKTRONICKÝCH KOMUNIKACÍ společnosti CETIN a.s.**



Číslo jednací: 165877/24

Číslo žádosti: 0124 681 850

- (iv) Pokud se v Zájmovém území nachází podzemní silové vedení (NN) ve vlastnictví společnosti CETIN, je Stavebník povinen ve vztahu k projektové dokumentaci zajistit totéž, co je uvedeno pod písm (i) tohoto článku 5, přičemž platí, že Stavebník vyvolá Překládku v případech uvedených pod písm (ii) tohoto článku 5.
- (v) Stavebník je povinen při projektování Stavby, která je stavbou (a) zařízení silových elektrických sítí (VN, VVN a ZVVN) a/nebo (b) trakčních vedení, provést výpočet či posouzení rušivých vlivů na SEK, zpracovat ochranná opatření, to vše dle a v souladu s Příslušnými požadavky. Stavebník je povinen nejpozději třicet (30) Dnů před podáním žádosti o vydání příslušného správního rozhodnutí k umístění Stavby dle Stavebního zákona předat POS výpočet či posouzení rušivých vlivů na SEK a zpracovaná ochranná opatření.
- (vi) Je-li Stavba v souběhu s Kabelovodem, nebo Kabelovod kříží, je Stavebník povinen nejpozději ke Dni, ke kterému započne se zpracováním projektové dokumentace ke Stavbě, oznámit POS a zpracovat POS (a) veškeré případy, kdy trajektorie podvrtní a protlaků budou vedeny ve vzdálenosti menší, než je 1,5 m od Kabelovodu a (b) jakékoliv výkopové práce, které budou nebo by mohly být vedeny v úrovni či pod úrovní Kabelovodu nebo kabelové komory.
- (vii) Je-li Stavba umístěna nebo má být umístěna v blízkosti Kabelovodu, ve vzdálenosti menší, než jsou 2 m nebo kříží-li Stavba Kabelovod ve vzdálenosti menší, než je 0,5 m nad nebo kdekoliv pod Kabelovodem, je Stavebník povinen předložit POS k posouzení zakreslení Stavby v příčných řezech, přičemž do příčného řezu je Stavebník rovněž povinen zakreslit profil kabelové komory.

## 6. POVINNOSTI STAVEBNÍKA PŘI PROVÁDĚNÍ STAVBY

- (i) Stavebník je před započítím jakýchkoliv zemních prací ve vztahu ke Stavbě povinen vytýčit trasu SEK na terénu dle Příslušných požadavků a dle Stavebního zákona. S vytýčenou trasou SEK je Stavebník povinen seznámit všechny osoby, které budou anebo by mohly zemní práce ve vztahu ke Stavbě provádět. V případě porušení této povinnosti bude Stavebník odpovědný společnosti CETIN za náklady a škody, které porušením této povinnosti společnosti CETIN vzniknou a je povinen je společnosti CETIN uhradit.
- (ii) Pět (5) Pracovních dní před započítím jakýchkoliv prací ve vztahu ke Stavbě je Stavebník povinen oznámit společnosti CETIN, že zahájí práce či činnosti ve vztahu ke Stavbě. Písemné oznámení dle předchozí věty zašle Stavebník na adresu elektronické pošty POS a bude obsahovat minimálně číslo jednací Vyjádření a kontaktní údaje Stavebníka.
- (iii) Stavebník je povinen zabezpečit a zajistit SEK proti mechanickému poškození, a to zpravidla dočasným umístěním silničních betonových panelů nad kabelovou trasou SEK. Do doby, než je zajištěna a zabezpečena ochrana SEK proti mechanickému poškození, není Stavebník oprávněn přejíždět vozidly nebo stavební mechanizací kabelovou trasu SEK. Při přepravě vysokých nákladů nebo při projíždění stroji, vozidly či mechanizací pod nadzemním vedením SEK je Stavebník povinen prověřit, zda výška nadzemního vedení SEK je dostatečná a umožňuje spolehlivý a bezpečný způsob přepravy nákladu či průjezdu strojů, vozidel či mechanizace.
- (iv) Při provádění zemních prací v blízkosti SEK je Stavebník povinen postupovat tak, aby nedošlo ke změně hloubky uložení nebo prostorového uspořádání SEK. V místech, kde SEK vystupuje ze země do budovy, rozváděče, na sloup apod. je Stavebník povinen vykonávat zemní práce se zvýšenou mírou opatrnosti, výkopové práce v blízkosti sloupů nadzemního vedení SEK je Stavebník povinen provádět v takové vzdálenosti od sloupů nadzemního vedení SEK,

kteřá je dostatečná k tomu, aby nedošlo nebo nemohlo dojít k narušení stability sloupů nadzemního vedení SEK. Stavebník je povinen zajistit, aby jakoukoliv jeho činností nedošlo bez souhlasu a vědomí společnosti CETIN (a) ke změně nivelety terénu, a/nebo (b) k výsadbě trvalých porostů, a/nebo (c) ke změně rozsahu a změně konstrukce zpevněných ploch. Pokud došlo k odkrytí SEK, je Stavebník povinen SEK po celou dobu odkrytí náležitě zabezpečit proti prověšení, poškození a odcizení.

- (v) Zjistí-li Stavebník kdykoliv během provádění prací ve vztahu ke Stavbě jakýkoliv rozpor mezi údaji v projektové dokumentaci a skutečností, je povinen bezodkladně přerušit práce a oznámit zjištěný rozpor na adresu elektronické pošty POS. Stavebník není oprávněn pokračovat v pracích ve vztahu ke Stavbě do doby, než získá písemný souhlas POS s pokračováním prací.
- (vi) Stavebník není bez předchozího písemného souhlasu společnosti CETIN oprávněn manipulovat s kryty kabelových komor, jakkoliv zakrývat vstupy do kabelových komor, a to ani dočasně, vstupovat do kabelových komor, jakkoliv manipulovat s případně odkrytými prvky SEK či s jakýmkoliv jiným zařízením se SEK souvisejícím. Rovněž bez předchozího písemného souhlasu společnosti CETIN není Stavebník oprávněn umístit nad trasou Kabelovodu jakoukoliv jinou síť technické infrastruktury v podélném směru.
- (vii) Byla-li v souladu s Vyjádřením a těmito VPOSEK odkryta SEK je Stavebník povinen tři (3) Pracovní dny před zakrytím SEK písemně oznámit POS zakrytí SEK a vyzvat ho ke kontrole před zakrytím. Oznámení Stavebníka dle předchozí věty musí obsahovat minimálně předpokládaný Den zakrytí, číslo jednací Vyjádření a kontaktní údaje Stavebníka. Stavebník není oprávněn provést zakrytí do doby, než získá písemný souhlas POS se zakrytím.

## 7. ROZHODNÉ PRÁVO

Vyjádření a VPOSEK se řídí českým právem, zejména Občanským zákoníkem, Zákonem o elektronických komunikacích a Stavebním zákonem. Veškeré spory z Vyjádření či VPOSEK vyplývající budou s konečnou platností řešeny u příslušného soudu České republiky.

## 8. PÍSEMNÝ STYK

Písemným stykem či pojmem „písemně“ se pro účely Vyjádření a VPOSEK rozumí předání zpráv jedním z těchto způsobů:

- v listinné podobě;
- e-mailovou zprávou se zaručeným elektronickým podpisem dle zák. č. 227/2000 Sb., o elektronickém podpisu a o změně některých dalších zákonů (zákon o elektronickém podpisu), ve znění pozdějších předpisů;

## 9. ZÁVĚREČNÁ USTANOVENÍ

- (i) Stavebník, Žadatel nebo jím pověřená třetí osoba je počínaje Dnem převzetí Vyjádření povinen užít informace a data uvedená ve Vyjádření pouze a výhradně k účelu, pro který mu byla tato poskytnuta. Stavebník, Žadatel nebo jím pověřená třetí osoba není oprávněn informace a data rozmnožovat, rozšiřovat, pronajímat, půjčovat či jinak umožnit jejich užívání třetí osobou bez předchozího písemného souhlasu společnosti CETIN.
- (ii) Pro případ porušení kterékoliv z povinností Stavebníka, Žadatele nebo jím pověřené třetí osoby, založené Vyjádřením /nebo těmito VPOSEK je Stavebník, Žadatel či jím pověřená třetí osoba odpovědný za veškeré náklady a škody, které společnosti CETIN vzniknou porušením povinností Stavebníka, Žadatele nebo jím pověřené třetí osoby.

Číslo jednací: 165877/24

Číslo žádosti: 0124 681 850

## Informace k vytyčení *SEK*

V případě požadavku na vytyčení *PVSEK* společnosti *CETIN a.s.* se, prosím, obračejte na společnosti uvedené níže.

### **Vegacom, a.s. - výhradní dodavatel společnosti CETIN a.s.**

se sídlem: Velkomoravská 87, 695 01 Hodonín

IČ: 25788680

DIČ: CZ25788680

kontakt: Jaroslav Kovalčík, mobil: 725936197, e-mail: kovalcik@vegacom.cz

Luboš Bodzik, mobil: 603855439, e-mail: bodzik@vegacom.cz

### **ALPROTEL GROUP, s.r.o.**

se sídlem: Dobrá 543 Frýdek-Místek PSČ 739 51

IČ: 25863037

DIČ: CZ25863037

kontakt: Libor Kašperlík, mobil: 602783894, e-mail: kasperlik@alprotel.cz

### **ELTEKO, spol. s r.o.**

se sídlem: bří Jaroňků 4063, 760 01 Zlín

IČ: 46342401

DIČ:

kontakt: Pavel Hrabovský, mobil: 603 226 502, e-mail: vytycovani@seznam.cz

### **GIS-STAVINVEX, a.s.**

se sídlem: Pražská 1156, Pelhřimov

IČ: 25163558

DIČ: CZ25163558

kontakt: Petr Novák, mobil: 737 286 334, tel/fax: 596 541 102, e-mail: ostrava@gis-stavinvox.cz

### **KATES, spol. s r.o.**

se sídlem: Důlní 889, 735 35 Horní Suchá

IČ: 47680954

DIČ:

kontakt: Pavel Štěpán, tel.: 596426011, mobil: 604 797 271, e-mail: vytyceni@kates.cz

### **Michlovský-stavební s.r.o.**

se sídlem: Salaš 99, 763 51 Zlín

IČ: 27714080

DIČ: CZ 27714080

kontakt: Jan Stupka, tel.: 577125055, mobil: 605200751, e-mail: stupka@michlovsky.cz

### **Daniel Kusák**

se sídlem: Osvoboditelů 1200, 742 21 Kopřivnice

IČ: 63341620

DIČ:

kontakt: Daniel Kusák, mobil: 602445980, e-mail: vytyc@seznam.cz

### **NOVOMONT s.r.o.**

se sídlem: 8.května 31, 787 01 Šumperk

IČ: 25394525

DIČ: CZ25394525

kontakt: Oldřich Slaviček, mobil: 777333596, e-mail: o.slavicek@atlas.cz

### **OPTOMONT, a.s.**

se sídlem: Na Najmanské 915, 710 00 Ostrava

IČ: 25355759

DIČ: CZ25355759

kontakt: Bogdan Kaleta, tel.: 558340911, mobil: 721521807, e-mail: bogdan.kaleta@optomont.cz

**VYJÁDŘENÍ O POLOZE SÍTĚ ELEKTRONICKÝCH KOMUNIKACÍ**  
**společnosti CETIN a.s.**  
**(„Vyjádření“)**

**A VŠEOBECNÉ PODMÍNKY OCHRANY SÍTĚ ELEKTRONICKÝCH KOMUNIKACÍ**  
**společnosti CETIN a.s.**  
**(„Všeobecné podmínky ochrany SEK“)**

toto Vyjádření a Všeobecné podmínky ochrany SEK je vydané dle ustanovení § 101 zákona č. 127/2005 Sb., o elektronických komunikacích a o změně některých souvisejících zákonů, v platném znění („**Zákon o elektronických komunikacích**“), a dle příslušných ustanovení zákona č. 283/2021 Sb., stavební zákon, ve znění pozdějších předpisů („**Stavební zákon**“), a dle příslušných ustanovení zákona č. 89/2012 Sb., občanského zákoníku, v platném znění („**Občanský zákoník**“)

**Číslo jednací: 313183/24**

**Číslo žádosti: 0124 834 136 („Žádost“)**

Název akce („ <b>Stavba</b> “)	Jez Zuberský - oprava jezu	
Důvod vydání Vyjádření („ <b>Důvod vyjádření</b> “)	Provádění stavby, pro jejíž provedení není třeba povolení dle Stavebního zákona	
<b>Žadatel</b>	AGROPROJEKT PSO s.r.o.	
<b>Stavebník</b>	Povodí Moravy, s.p., Dřevařská 932/11, Brno, 60200	
<b>Zájmové území</b>	Okres	Vsetín
	Obec	Rožnov pod Radhoštěm
	Kat. území / č. parcely	Rožnov pod Radhoštěm
<b>Platnost Vyjádření</b>	<b>31. 10. 2026 („Den konce platnosti Vyjádření“)</b>	

Žadatel Žádostí určil a vyznačil Zájmové území, jakož i určil Důvod Vyjádření.

Na základě určení a vyznačení Zájmového území Žadatelem a na základě určení Důvodu Vyjádření vydává společnost CETIN a.s. následující Vyjádření:

**Dojde ke střetu se sítí elektronických komunikací (dále jen „SEK“) společnosti CETIN a.s.**

- (I) Na Žadatelem určeném a vyznačeném Zájmovém území se vyskytuje SEK společnosti CETIN a.s.;
- (II) Společnost CETIN a.s. **za podmínky splnění bodu (III)** tohoto Vyjádření **souhlasí**, aby Stavebník a/nebo Žadatel, je-li Stavebníkem v Zájmovém území vyznačeném v Žádosti, provedl Stavbu a/nebo činnosti povolené příslušným správním rozhodnutím vydaným dle Stavebního zákona;
- (III) Stavebník a/nebo Žadatel, je-li Stavebníkem je povinen řídit se Všeobecnými podmínkami ochrany SEK, které jsou nedílnou součástí Vyjádření;
- (IV) Pro případ, že bude nezbytné přeložení SEK, zajistí vždy takové přeložení SEK její vlastník, společnost CETIN a.s. Stavebník, který vyvolal překládku SEK je dle ustanovení § 104 odst. 17 Zákona o elektronických komunikacích povinen uhradit společnosti CETIN a.s. veškeré náklady na nezbytné úpravy dotčeného úseku SEK, a to na úrovni stávajícího technického řešení;
- (V) Pro účely přeložení SEK dle bodu (IV) tohoto Vyjádření je Stavebník povinen uzavřít se společností CETIN a.s. Smlouvu o realizaci překládky SEK.

Číslo jednací: 313183/24

Číslo žádosti: 0124 834 136

**Vyjádření je platné pouze pro Zájmové území určené a vyznačené Žadatelem, jakož i pro Důvod Vyjádření stanovený a určený Žadatelem v Žádosti.**

Vyjádření pozbývá platnosti i) v Den konce platnosti Vyjádření, ii) změnou rozsahu Zájmového území či změnou Důvodu Vyjádření uvedeného v Žádosti a/nebo iii) jakýmkoliv porušením kterékoliv povinnosti stanovené Všeobecnými podmínkami ochrany SEK, to vše v závislosti na tom, která ze skutečností rozhodná pro pozbytí platnosti Vyjádření nastane nejdříve.

Společnost CETIN a.s. vydáním tohoto Vyjádření poskytla Žadateli pro Žadatelem určené a vyznačené Zájmové území veškeré informace o SEK dostupné společnosti CETIN a.s. ke dni podání Žádosti.

Ze strany společnosti CETIN a.s. může v některých případech docházet ke zpracování Vašich osobních údajů. Ke zpracování Vašich osobních údajů dochází vždy v souladu s platnými právními předpisy. Konkrétní zásady a podmínky zpracování osobních údajů společností CETIN a.s. jsou dostupné na stránce <https://www.cetin.cz/zasady-ochrany-osobnich-udaju>.

V případě dotazů k Vyjádření kontaktujte prosím asistenční linku 800 630 630.

**Přílohami Vyjádření jsou:**

- *Všeobecné podmínky ochrany SEK*
- *Informace k vytýčení SEK ve vlastnictví společnosti CETIN a.s.*
- *Situační výkres (obsahuje Zájmové území určené a vyznačené Žadatelem a výřezy účelové mapy SEK)*

Vyjádření vydala společnost **CETIN a.s.** dne: 31. 10. 2024.



CETIN a.s.  
Českomoravská 2510/19, Libeň  
190 00 Praha 9  
DIČ: CZ04084063

102

**VŠEOBECNÉ PODMÍNKY OCHRANY SÍTĚ ELEKTRONICKÝCH KOMUNIKACÍ společnosti CETIN a.s.****1. PLATNOST VŠEOBECNÝCH PODMÍNEK**

- i) Tyto Všeobecné i podmínky ochrany sítě elektronických komunikací (dále jen „VPOSEK“) tvoří součást Vyjádření (jak je tento pojem definován níže v článku 2 VPOSEK).
- ii) V případě rozporu mezi Vyjádřením a těmito VPOSEK mají přednost ustanovení Vyjádření, pokud není těmito VPOSEK stanoveno jinak.

**2. DEFINICE**

Níže uvedené termíny, jsou-li použity v těchto VPOSEK a uvozeny velkým písmenem, mají následující význam:

„**CETIN**“ znamená CETIN a.s. se sídlem Českomoravská 2510/19, Libeň, 190 00 Praha 9, IČO: 04084063, zapsaná v obchodním rejstříku vedeném Městským soudem v Praze pod spz. B 20623;

„**Den**“ je kalendářní den;

„**Kabelovod**“ podzemní zařízení sestávající se z tělesa Kabelovodu a kabelových komor, sloužící k zatahování kabelů a ochranných trubek;

„**Občanský zákoník**“ znamená zákon č. 89/2012 Sb., občanský zákoník, ve znění pozdějších předpisů;

„**POS**“ je zaměstnanec společnosti CETIN, pověřený ochranou sítě, Josef Zapalač, tel.: 602 405 159, e-mail: josef.zapalac@cetin.cz;

„**Pracovní den**“ znamená Den, který není v České republice dnem pracovního klidu nebo státem uznaným svátkem;

„**Príslušné požadavky**“ znamená jakýkoli a každý příslušný právní předpis, vč. technických norem, nebo normativní právní akt veřejné správy či samosprávy, nebo jakékoli rozhodnutí, povolení, souhlas nebo licenci, včetně podmínek, které s ním souvisí;

„**Překládka**“ je stavba spočívající ve změně trasy vedení SEK ve vlastnictví CETIN nebo přemístění zařízení SEK ve vlastnictví CETIN; Stavebník, který Překládku vyvolal, je dle ustanovení § 104 odst. 17 Zákona o elektronických komunikacích povinen uhradit společnosti CETIN veškeré náklady na nezbytné úpravy dotčeného úseku SEK, a to na úrovni stávajícího technického řešení;

„**SEK**“ je síť elektronických komunikací ve vlastnictví CETIN;

„**Stavba**“ je stavba a/nebo činnosti ve vztahu, k níž bylo vydáno Vyjádření, a je prováděna Stavebníkem a/nebo Žadatelem v souladu s Příslušnými požadavky, povolená příslušným správním rozhodnutím vydaným dle Stavebního zákona;

„**Stavebník**“ je osoba takto označená ve Vyjádření;

„**Stavební zákon**“ je zákon č. 283/2021 Sb., stavební zákon, ve znění pozdějších předpisů;

„**Vyjádření**“ je vyjádření o poloze sítě elektronických komunikací vydané společností CETIN dne 31. 10. 2024 pod č.j. 313183/24;

„**Zájmové území**“ je území označené Žadatelem a/nebo Stavebníkem v Žádosti;

„**Situační výkres**“ je výkres, který je přílohou Vyjádření a obsahuje Zájmové území určené a vyznačené Žadatelem v Žádosti a výřezy účelové mapy SEK;

„**Zákon o elektronických komunikacích**“ je zákon č. 127/2005 Sb., o elektronických komunikacích a o změně některých souvisejících zákonů, ve znění pozdějších předpisů;

„**Žadatel**“ je osoba takto označená ve Vyjádření.

„**Žádost**“ je žádost, kterou Žadatel a/nebo Stavebník požádal CETIN o vydání Vyjádření.

**3. PLATNOST A ÚČINNOST VPOSEK**

Tyto VPOSEK jsou platné a účinné Dnem odeslání Vyjádření na i) adresu elektronické pošty Stavebníka a/nebo Žadatele uvedenou v Žádosti nebo ii) adresu pro doručení prostřednictvím poštovní přepravy uvedenou Stavebníkem a/nebo Žadatelem v Žádosti.

**4. OBECNÁ PRÁVA A POVINNOSTI STAVEBNÍKA A/NEBO ŽADATELE**

- (i) Stavebník, Žadatel je výslovně srozuměn s tím, že SEK je veřejné prospěšným zařízením, byla zřízena ve veřejném zájmu a je chráněna Příslušnými požadavky.
- (ii) SEK je chráněna ochranným pásmem, jehož rozsah je stanoven (a) ustanovením § 102 Zákona o elektronických komunikacích a/nebo (b) právními předpisy účinnými před Zákonem o elektronických komunikacích, není-li Příslušnými požadavky stanoveno jinak.
- (iii) Stavebník, Žadatel nebo jím pověřená třetí osoba, je povinen při provádění Stavby nebo jiných prací, při odstraňování havárií a projektování staveb, řídit se Příslušnými požadavky, správnou praxí v oboru stavebnictví a technologickými postupy a je povinen učinit veškerá nezbytná opatření vyžadovaná Příslušnými požadavky k ochraně SEK před poškozením. Povinnosti dle tohoto odstavce má Stavebník rovněž ve vztahu k SEK, které se nachází mimo Zájmové území.
- (iv) Při zjištění jakéhokoliv rozporu mezi údaji v Situačním výkresu, který je přílohou Vyjádření a skutečným stavem, je Stavebník a/nebo Žadatel povinen bez zbytečného odkladu, nejpozději Den následující po zjištění takové skutečnosti, zjištěný rozpor oznámit POS.
- (v) Stavebník, Žadatel nebo jím pověřená třetí osoba, je povinen každé poškození či krádež SEK bezodkladně, nejpozději Den následující po zjištění takové skutečnosti, oznámit takovou skutečnost dohledovému centru společnosti CETIN na telefonní číslo +420 238 464 190.
- (vi) Bude-li Stavebník, Žadatel nebo jím pověřená třetí osoba na společnosti CETIN požadovat, aby se jako účastník správního řízení, pro jehož účely bylo toto Vyjádření vydáno, vzdala práva na odvolání proti rozhodnutí vydanému ve správním řízení, je oprávněn kontaktovat POS.

**5. POVINNOSTI STAVEBNÍKA PŘI PŘÍPRAVĚ STAVBY**

- (i) Při projektování Stavby je Stavebník povinen zajistit, aby projektová dokumentace Stavby (i) zohledňovala veškeré požadavky na ochranu SEK vyplývající z Příslušných požadavků, zejména ze Zákona o elektronických komunikacích a Stavebního zákona, (ii) respektovala správnou praxi v oboru stavebnictví a technologické postupy a (iii) umožňovala, aby i po provedení a umístění Stavby dle takové projektové dokumentace byla společnost CETIN, jako vlastník SEK schopna bez jakýchkoli omezení a překážek provozovat SEK, provádět údržbu a opravy SEK.
- (ii) Nebude-li možné projektovou dokumentaci zajistit některý, byť i jeden z požadavků dle předchozího odstavce (i) a/nebo umístění Stavby by mohlo způsobit, že nebude naplněn některý, byť i jeden z požadavků dle předchozího odstavce (i), vyvolá Stavebník Překládku.
- (iii) Při projektování Stavby, která se nachází nebo je u ní zamýšleno, že se bude nacházet v ochranném pásmu radiových tras společnosti CETIN a překračuje výšku 15 m nad zemským povrchem, a to včetně dočasných objektů zařízení staveniště (jeřáby, konstrukce, atd.) je Stavebník povinen písemně kontaktovat POS za účelem získání konkrétního stanoviska a podmínek k ochraně radiových tras společnosti CETIN a pro určení, zda Stavba vyvolá Překládku. Ochranné pásmo radiových tras v šíři 50m je zakresleno do situačního výkresu, který je součástí tohoto Vyjádření.

**VŠEOBECNÉ PODMÍNKY OCHRANY SÍTĚ ELEKTRONICKÝCH KOMUNIKACÍ společnosti CETIN a.s.**



Číslo jednací: 313183/24

Číslo žádosti: 0124 834 136

- (iv) Pokud se v Zájmovém území nachází podzemní silové vedení (NN) ve vlastnictví společnosti CETIN, je Stavebník povinen ve vztahu k projektové dokumentaci zajistit totéž, co je uvedeno pod písm (i) tohoto článku 5, přičemž platí, že Stavebník vyvolá Překládku v případech uvedených pod písm (ii) tohoto článku 5.
- (v) Stavebník je povinen při projektování Stavby, která je stavbou (a) zařízení silových elektrických sítí (VN, VVN a ZVVN) a/nebo (b) trakčních vedení, provést výpočet či posouzení rušivých vlivů na SEK, zpracovat ochranná opatření, to vše dle a v souladu s Příslušnými požadavky. Stavebník je povinen nejpozději třicet (30) Dnů před podáním žádosti o vydání příslušného správního rozhodnutí k umístění Stavby dle Stavebního zákona předat POS výpočet či posouzení rušivých vlivů na SEK a zpracovaná ochranná opatření.
- (vi) Je-li Stavba v souběhu s Kabelovodem, nebo Kabelovod kříží, je Stavebník povinen nejpozději ke Dni, ke kterému započne se zpracováním projektové dokumentace ke Stavbě, oznámit POS a zpracovat POS (a) veškeré případy, kdy trajektorie podvrtní a protlaků budou vedeny ve vzdálenosti menší, než je 1,5 m od Kabelovodu a (b) jakékoliv výkopové práce, které budou nebo by mohly být vedeny v úrovni či pod úrovní Kabelovodu nebo kabelové komory.
- (vii) Je-li Stavba umístěna nebo má být umístěna v blízkosti Kabelovodu, ve vzdálenosti menší, než jsou 2 m nebo kříží-li Stavba Kabelovod ve vzdálenosti menší, než je 0,5 m nad nebo kdekoliv pod Kabelovodem, je Stavebník povinen předložit POS k posouzení zakreslení Stavby v příčných řezech, přičemž do příčného řezu je Stavebník rovněž povinen zakreslit profil kabelové komory.

## 6. POVINNOSTI STAVEBNÍKA PŘI PROVÁDĚNÍ STAVBY

- (i) Stavebník je před započítím jakýchkoliv zemních prací ve vztahu ke Stavbě povinen vytýčit trasu SEK na terénu dle Příslušných požadavků a dle Stavebního zákona. S vytýčenou trasou SEK je Stavebník povinen seznámit všechny osoby, které budou anebo by mohly zemní práce ve vztahu ke Stavbě provádět. V případě porušení této povinnosti bude Stavebník odpovědný společnosti CETIN za náklady a škody, které porušením této povinnosti společnosti CETIN vzniknou a je povinen je společnosti CETIN uhradit.
- (ii) Pět (5) Pracovních dní před započítím jakýchkoliv prací ve vztahu ke Stavbě je Stavebník povinen oznámit společnosti CETIN, že zahájí práce či činnosti ve vztahu ke Stavbě. Písemné oznámení dle předchozí věty zašle Stavebník na adresu elektronické pošty POS a bude obsahovat minimálně číslo jednací Vyjádření a kontaktní údaje Stavebníka.
- (iii) Stavebník je povinen zabezpečit a zajistit SEK proti mechanickému poškození, a to zpravidla dočasným umístěním silničních betonových panelů nad kabelovou trasou SEK. Do doby, než je zajištěna a zabezpečena ochrana SEK proti mechanickému poškození, není Stavebník oprávněn přejíždět vozidly nebo stavební mechanizací kabelovou trasu SEK. Při přepravě vysokých nákladů nebo při projíždění stroji, vozidly či mechanizací pod nadzemním vedením SEK je Stavebník povinen prověřit, zda výška nadzemního vedení SEK je dostatečná a umožňuje spolehlivý a bezpečný způsob přepravy nákladu či průjezdu strojů, vozidel či mechanizace.
- (iv) Při provádění zemních prací v blízkosti SEK je Stavebník povinen postupovat tak, aby nedošlo ke změně hloubky uložení nebo prostorového uspořádání SEK. V místech, kde SEK vystupuje ze země do budovy, rozváděče, na sloup apod. je Stavebník povinen vykonávat zemní práce se zvýšenou mírou opatrnosti, výkopové práce v blízkosti sloupů nadzemního vedení SEK je Stavebník povinen provádět v takové vzdálenosti od sloupu nadzemního vedení SEK,

kteřá je dostatečná k tomu, aby nedošlo nebo nemohlo dojít k narušení stability sloupu nadzemního vedení SEK. Stavebník je povinen zajistit, aby jakoukoliv jeho činností nedošlo bez souhlasu a vědomí společnosti CETIN (a) ke změně nivelety terénu, a/nebo (b) k výsadbě trvalých porostů, a/nebo (c) ke změně rozsahu a změně konstrukce zpevněných ploch. Pokud došlo k odkrytí SEK, je Stavebník povinen SEK po celou dobu odkrytí náležitě zabezpečit proti prověšení, poškození a odcizení.

- (v) Zjistí-li Stavebník kdykoliv během provádění prací ve vztahu ke Stavbě jakýkoliv rozpor mezi údaji v projektové dokumentaci a skutečností, je povinen bezodkladně přerušit práce a oznámit zjištěný rozpor na adresu elektronické pošty POS. Stavebník není oprávněn pokračovat v pracích ve vztahu ke Stavbě do doby, než získá písemný souhlas POS s pokračováním prací.
- (vi) Stavebník není bez předchozího písemného souhlasu společnosti CETIN oprávněn manipulovat s kryty kabelových komor, jakkoliv zakrývat vstupy do kabelových komor, a to ani dočasně, vstupovat do kabelových komor, jakkoliv manipulovat s případně odkrytými prvky SEK či s jakýmkoliv jiným zařízením se SEK souvisejícím. Rovněž bez předchozího písemného souhlasu společnosti CETIN není Stavebník oprávněn umístit nad trasou Kabelovodu jakoukoliv jinou síť technické infrastruktury v podélném směru.
- (vii) Byla-li v souladu s Vyjádřením a těmito VPOSEK odkryta SEK je Stavebník povinen tří (3) Pracovní dny před zakrytím SEK písemně oznámit POS zakrytí SEK a vyzvat ho ke kontrole před zakrytím. Oznámení Stavebníka dle předchozí věty musí obsahovat minimálně předpokládaný Den zakrytí, číslo jednací Vyjádření a kontaktní údaje Stavebníka. Stavebník není oprávněn provést zakrytí do doby, než získá písemný souhlas POS se zakrytím.

## 7. ROZHODNÉ PRÁVO

Vyjádření a VPOSEK se řídí českým právem, zejména Občanským zákoníkem, Zákonem o elektronických komunikacích a Stavebním zákonem. Veškeré spory z Vyjádření či VPOSEK vyplývající budou s konečnou platností řešeny u příslušného soudu České republiky.

## 8. PÍSEMNÝ STYK

Písemným stykem či pojmem „písemně“ se pro účely Vyjádření a VPOSEK rozumí předání zpráv jedním z těchto způsobů:

- v listinné podobě;
- e-mailovou zprávou se zaručeným elektronickým podpisem dle zák. č. 227/2000 Sb., o elektronickém podpisu a o změně některých dalších zákonů (zákon o elektronickém podpisu), ve znění pozdějších předpisů;

## 9. ZÁVĚREČNÁ USTANOVENÍ

- (i) Stavebník, Žadatel nebo jím pověřená třetí osoba je počínaje Dnem převzetí Vyjádření povinen užít informace a data uvedená ve Vyjádření pouze a výhradně k účelu, pro který mu byla tato poskytnuta. Stavebník, Žadatel nebo jím pověřená třetí osoba není oprávněn informace a data rozmnožovat, rozšiřovat, pronajímat, půjčovat či jinak umožnit jejich užívání třetí osobou bez předchozího písemného souhlasu společnosti CETIN.
- (ii) Pro případ porušení kterékoliv z povinností Stavebníka, Žadatele nebo jím pověřené třetí osoby, založené Vyjádřením /nebo těmito VPOSEK je Stavebník, Žadatel či jím pověřená třetí osoba odpovědný za veškeré náklady a škody, které společnosti CETIN vzniknou porušením povinností Stavebníka, Žadatele nebo jím pověřené třetí osoby.

Číslo jednací: 313183/24

Číslo žádosti: 0124 834 136

## Informace k vytyčení SEK

V případě požadavku na vytyčení *PVSEK* společnosti *CETIN a.s.* se, prosím, obraťte na společnosti uvedené níže.

### **Vegacom, a.s. - výhradní dodavatel společnosti CETIN a.s.**

se sídlem: Velkomoravská 87, 695 01 Hodonín

IČ: 25788680

DIČ: CZ25788680

kontakt: Jaroslav Kovalčík, mobil: 725936197, e-mail: kovalcik@vegacom.cz

Luboš Bodzik, mobil: 603855439, e-mail: bodzik@vegacom.cz

### **ALPROTEL GROUP, s.r.o.**

se sídlem: Dobrá 543 Frýdek-Místek PSČ 739 51

IČ: 25863037

DIČ: CZ25863037

kontakt: Libor Kašperlík, mobil: 602783894, e-mail: kasperlik@alprotel.cz

### **ELTEKO, spol. s r.o.**

se sídlem: bří Jaroňků 4063, 760 01 Zlín

IČ: 46342401

DIČ:

kontakt: Pavel Hrabovský, mobil: 603 226 502, e-mail: vytycovani@seznam.cz

### **GIS-STAVINVEX, a.s.**

se sídlem: Pražská 1156, Pelhřimov

IČ: 25163558

DIČ: CZ25163558

kontakt: Petr Novák, mobil: 737 286 334, tel/fax: 596 541 102, e-mail: ostrava@gis-stavinex.cz

### **KATES, spol. s r.o.**

se sídlem: Důlní 889, 735 35 Horní Suchá

IČ: 47680954

DIČ:

kontakt: Pavel Štěpán, tel.: 596426011, mobil: 604 797 271, e-mail: vytyceni@kates.cz

### **Michlovský-stavební s.r.o.**

se sídlem: Salaš 99, 763 51 Zlín

IČ: 27714080

DIČ: CZ 27714080

kontakt: Jan Stupka, tel.: 577125055, mobil: 605200751, e-mail: stupka@michlovsky.cz

### **Daniel Kusák**

se sídlem: Osvoboditelů 1200, 742 21 Kopřivnice

IČ: 63341620

DIČ:

kontakt: Daniel Kusák, mobil: 602445980, e-mail: vytyc@seznam.cz

### **NOVOMONT s.r.o.**

se sídlem: 8.května 31, 787 01 Šumperk

IČ: 25394525

DIČ: CZ25394525

kontakt: Oldřich Slaviček, mobil: 777333596, e-mail: o.slavicek@atlas.cz

### **OPTOMONT, a.s.**

se sídlem: Na Najmanské 915, 710 00 Ostrava

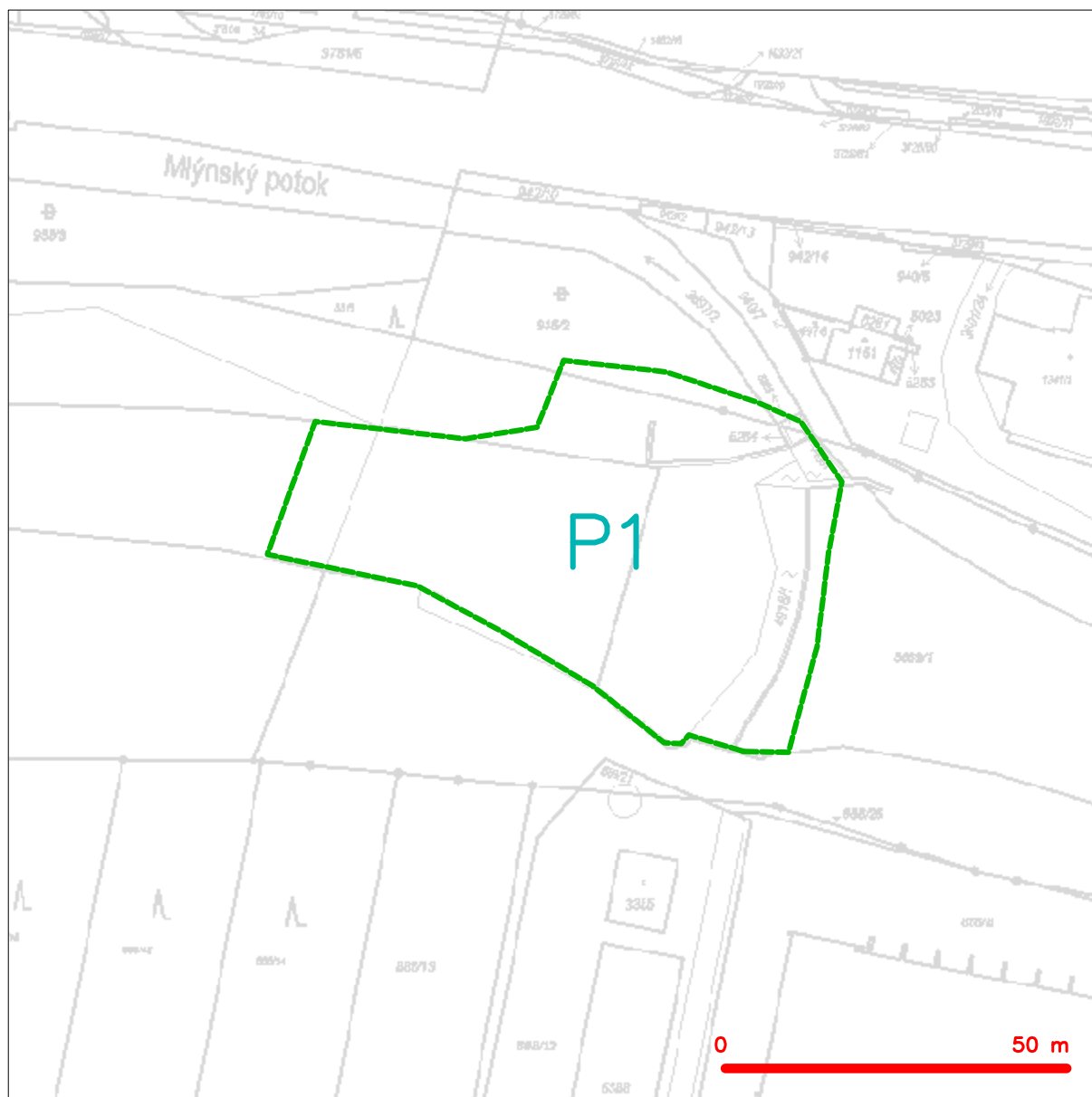
IČ: 25355759

DIČ: CZ25355759

kontakt: Bogdan Kaleta, tel.: 558340911, mobil: 721521807, e-mail: bogdan.kaleta@optomont.cz



## SITUAČNÍ VÝKRES - ZÁJMOVÉ ÚZEMÍ



### LEGENDA

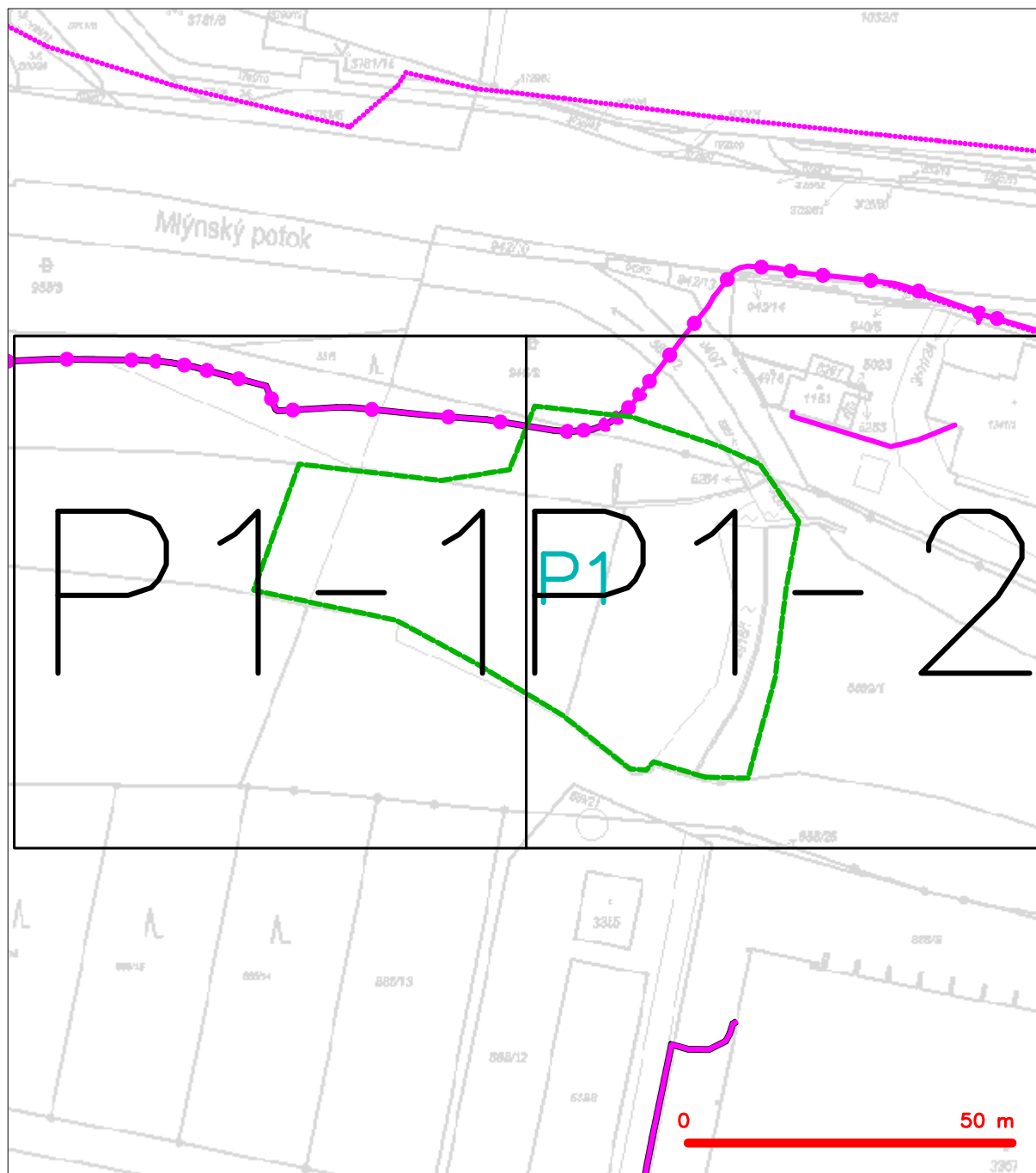
----- hranice zájmového území k vyjádření

*Kauf*

CETIN a.s.  
Českomoravská 2510/19, Libeň  
190 00 Praha 9  
DIČ: CZ04084063

102

## SITUAČNÍ VÝKRES - POLYGON 1



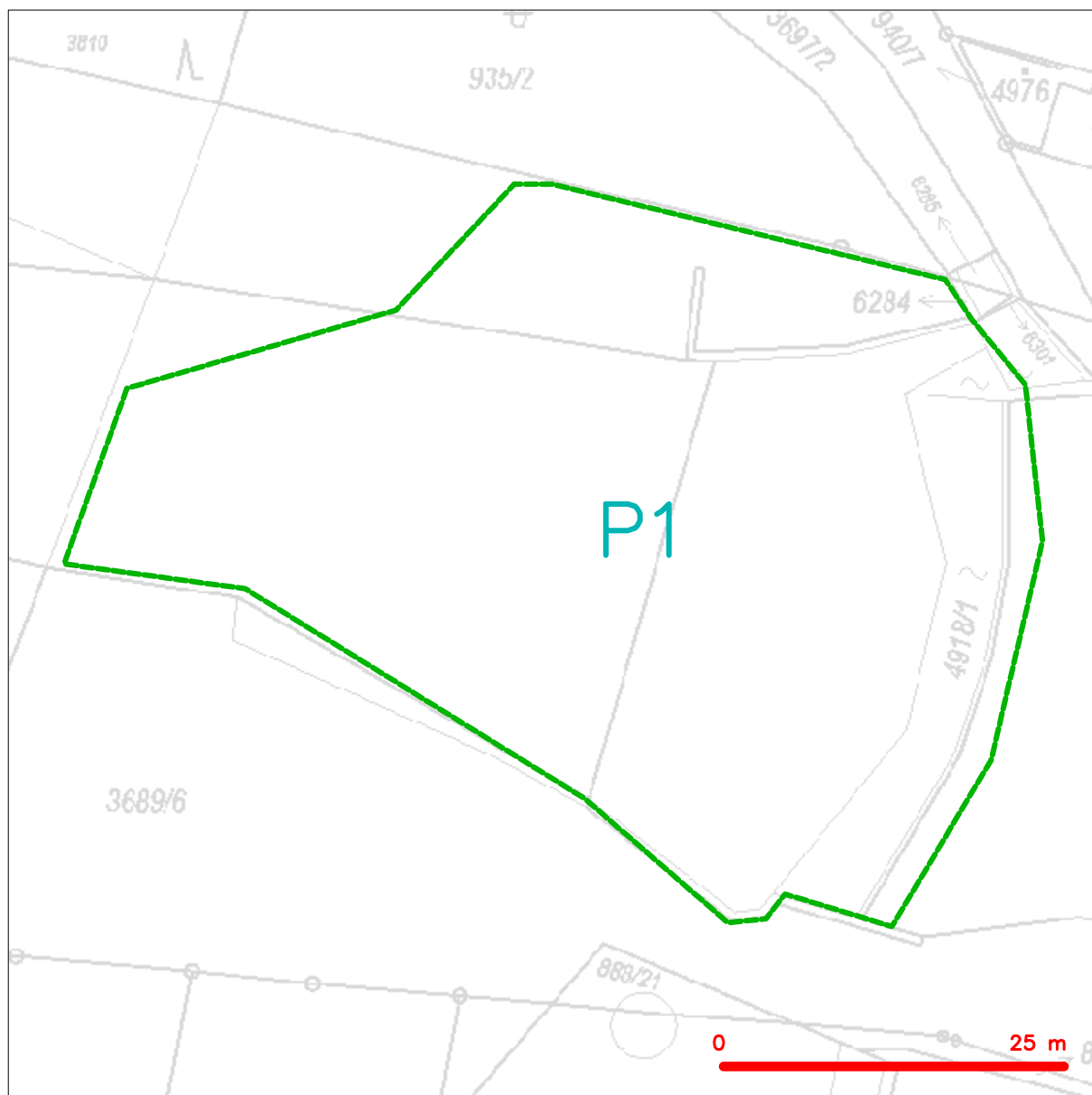
### LEGENDA

- |  |   |  |   |
|--|---|--|---|
|  | hranice zájmového území k vyjádření           |  | nezaměřený průběh optického kabelu, HDPE trubky |
|  | NN přípojka, území s NN přípojkou CETIN       |  | nebo souběh optického a metalického kabelu      |
|  | zaměřený průběh metalického kabelu            |  | nadzemní síť                                    |
|  | zaměřený průběh optického kabelu, HDPE trubky |  | podzemní síť                                    |
|  | nebo souběh optického a metalického kabelu    |  | neprůhledná síť                                 |
|  | nezaměřený průběh metalického kabelu          |  | podzemní síť cizí                               |
|  | nadzemní síť cizí                             |  | síť s NN  |





## SITUAČNÍ VÝKRES - ZÁJMOVÉ ÚZEMÍ

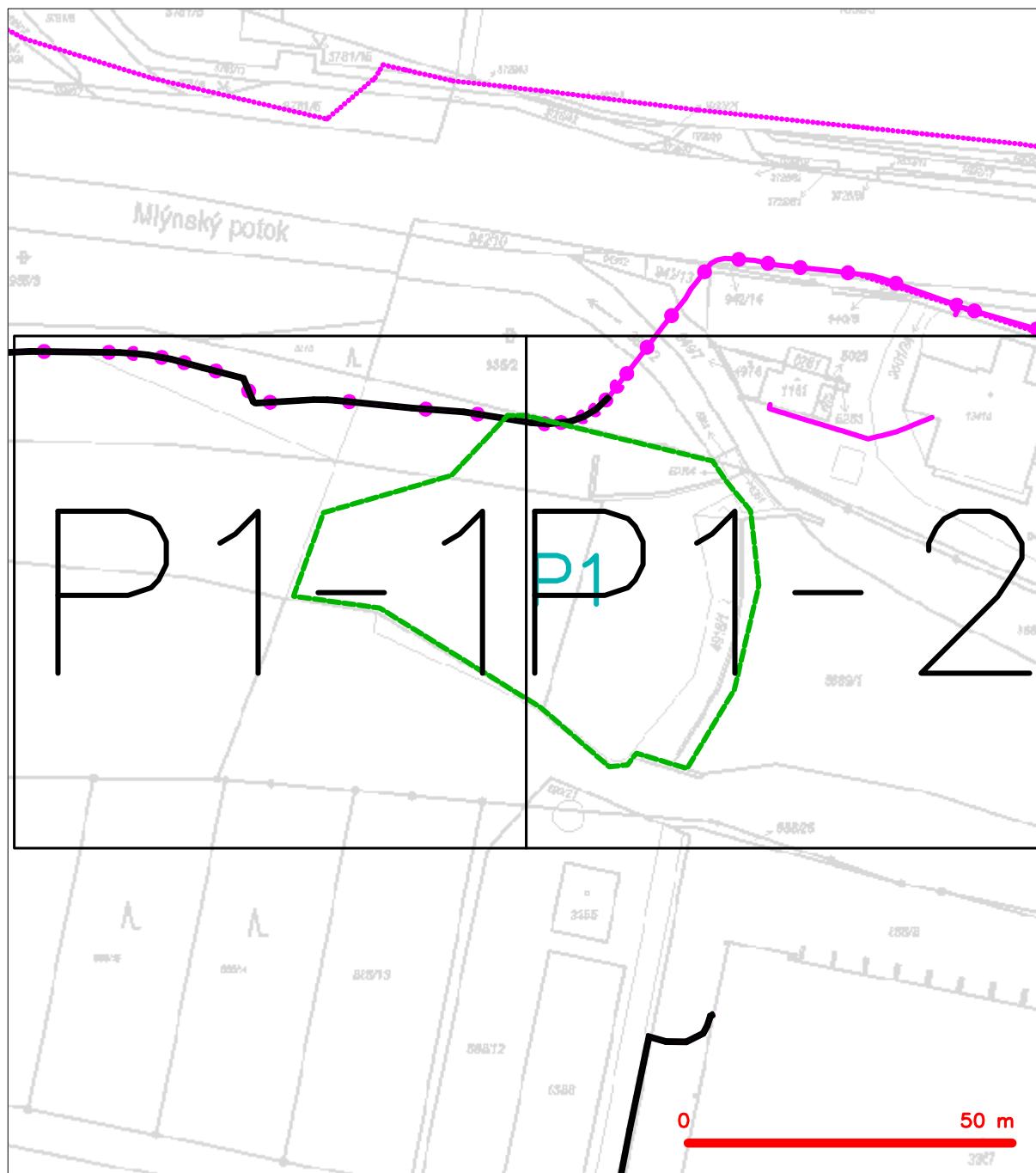


### LEGENDA

----- hranice zájmového území k vyjádření

  
CETIN a.s.  
Českomoravská 2510/19, Libeň  
190 00 Praha 9  
DIČ: CZ04084063  
102

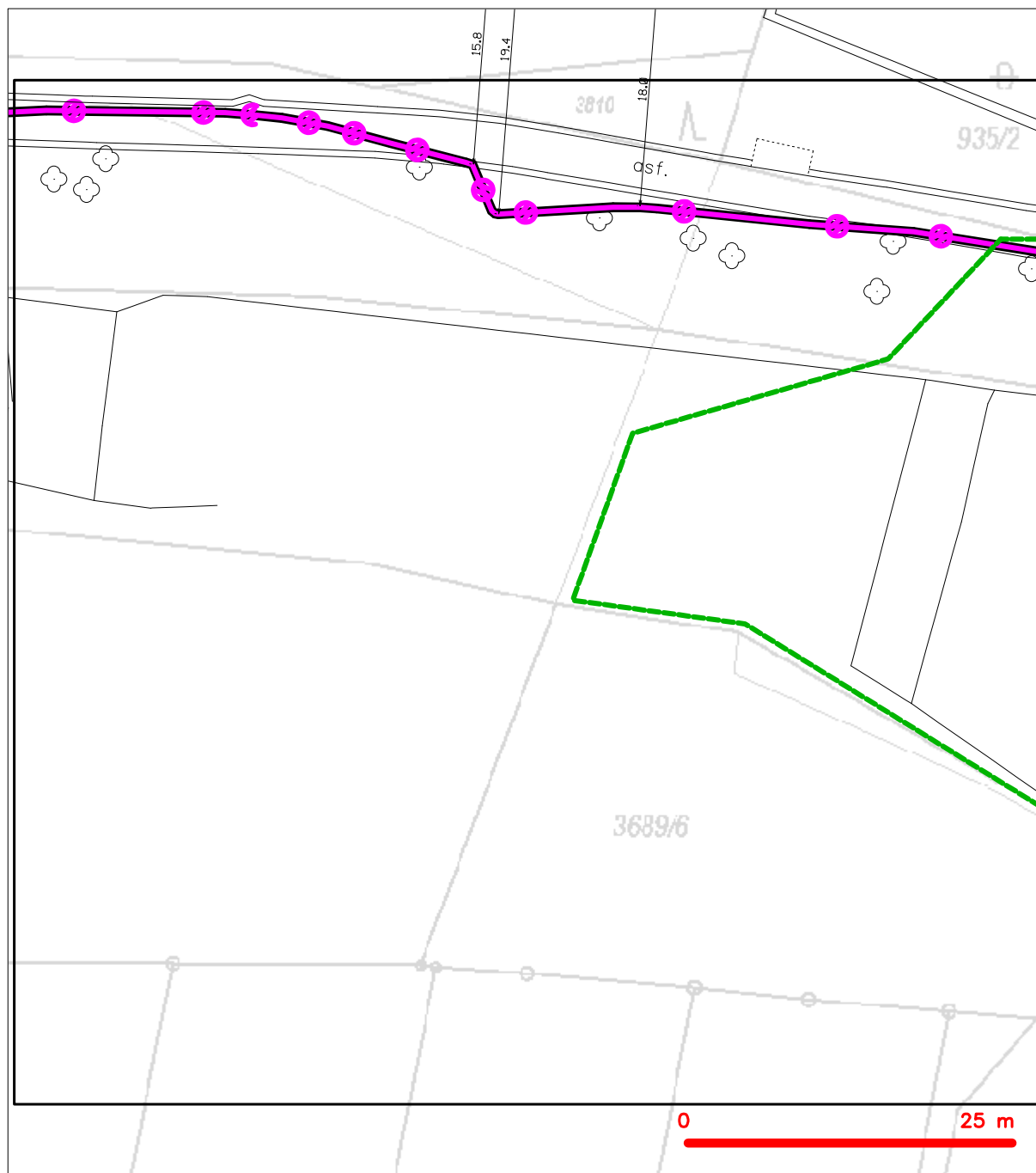
## SITUAČNÍ VÝKRES - POLYGON 1



### LEGENDA

- |  |   |  |   |
|--|---|--|---|
|  | hranice zájmového území k vyjádření           |  | nezaměřený průběh optického kabelu, HDPE trubky |
|  | NN přípojka, území s NN přípojkou CETIN       |  | nebo souběh optického a metalického kabelu      |
|  | zaměřený průběh metalického kabelu            |  | nadzemní síť                                    |
|  | zaměřený průběh optického kabelu, HDPE trubky |  | podzemní síť                                    |
|  | nebo souběh optického a metalického kabelu    |  | neprůhledná síť                                 |
|  | nezaměřený průběh metalického kabelu          |  | podzemní síť cizí                               |
|  | nadzemní síť cizí                             |  | síť s NN  |

# SITUAČNÍ VÝKRES - POLYGON 1, list kladu P1-1

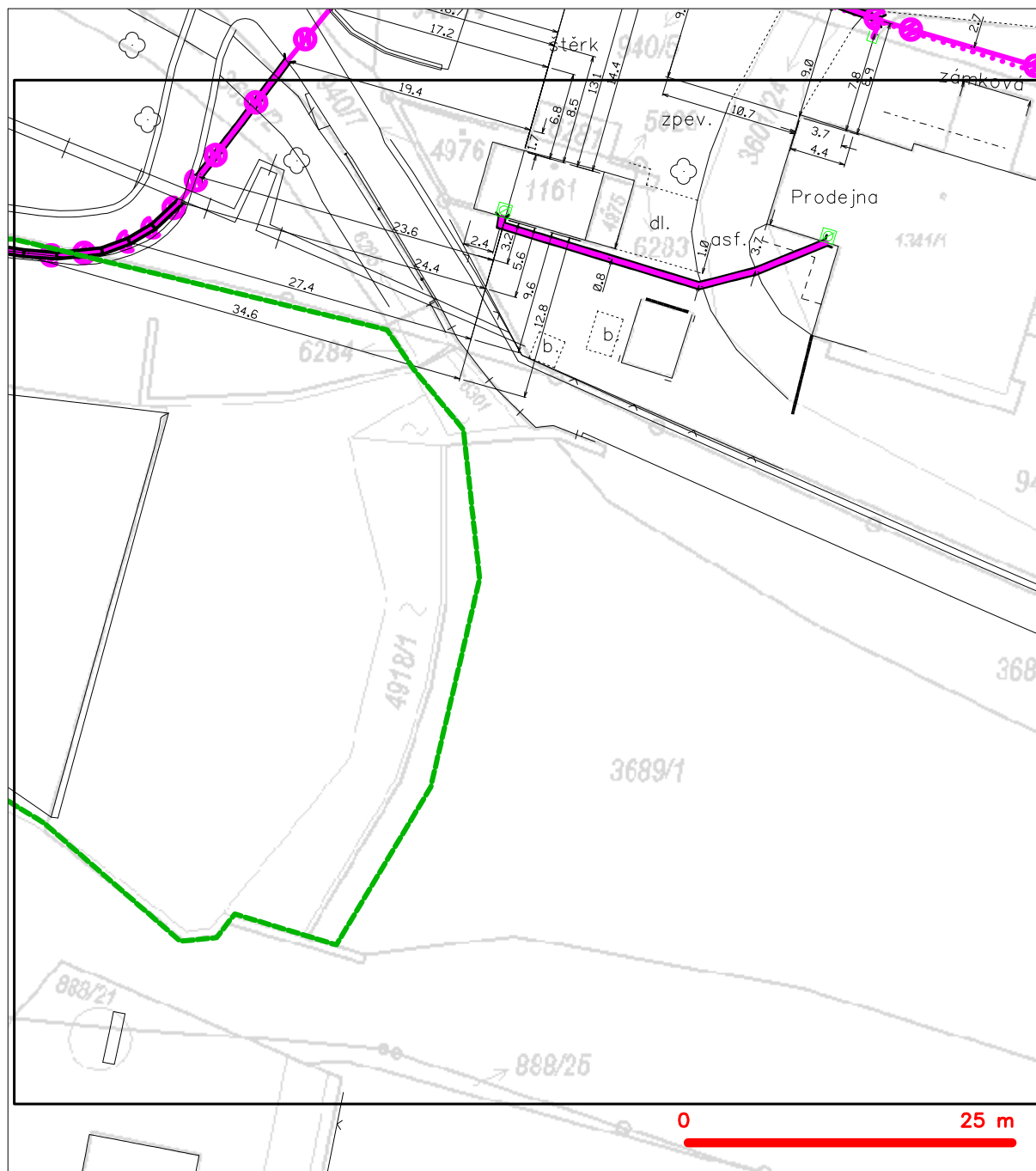


## LEGENDA

- |  |  |  |  |                      |
|--|--|--|--|----------------------|
|  | hranice zájmového území k vyjádření  |  | nezaměřený průběh optického kabelu, HDPE trubky nebo souběh optického a metalického kabelu |                      |
|  | NN přípojka, území s NN přípojkou CETIN  |  | radiové sítě, ochranné pásmo radiové sítě  |                      |
|  | zaměřený průběh metalického kabelu   |  | nadzemní sítě  |                      |
|  | zaměřený průběh optického kabelu, HDPE trubky nebo souběh optického a metalického kabelu |  | nepřevozované sítě   |                      |
|  | nezaměřený průběh metalického kabelu   |  | podzemní sítě cizí   |                      |
|  | nadzemní sítě cizí   |  | sítě s NN  |                      |
|  |  |  |  | kollektor, kabelovod |



# SITUAČNÍ VÝKRES - POLYGON 1, list kladu P1-2



## LEGENDA

- |  |  |  |  |
|--|--|--|--|
|  | hranice zájmového území k vyjádření  |  | nezaměřený průběh optického kabelu, HDPE trubky nebo souběh optického a metalického kabelu |
|  | NN přípojka, území s NN přípojkou CETIN  |  | radiové sítě, ochranné pásmo radiové sítě  |
|  | zaměřený průběh metalického kabelu   |  | nadzemní sítě  |
|  | zaměřený průběh optického kabelu, HDPE trubky nebo souběh optického a metalického kabelu |  | nepřevodované sítě   |
|  | nezaměřený průběh metalického kabelu   |  | podzemní sítě cizí   |
|  | nadzemní sítě cizí   |  | sítě s NN  |

---

ŽADATEL

AGROPROJEKT PSO s.r.o.

NAŠE ZNAČKA  
0102153099VYŘÍZENO DNE  
31.05.2024

---

**Sdělení o existenci energetického zařízení, sítě pro elektronickou komunikaci nebo zařízení technické infrastruktury společnosti ČEZ Distribuce, a. s., pro akci:**

**Jez Zuberský - oprava jezu**

Vážený zákazníku,

dovolujeme si reagovat na Vaši žádost číslo 0102153099 ze dne 31.05.2024 o sdělení o existenci energetického zařízení, sítě pro elektronickou komunikaci nebo zařízení technické infrastruktury. Na Vámi uvedeném zájmovém území se **nenachází energetické zařízení, zařízení sítě pro elektronickou komunikaci nebo zařízení technické infrastruktury v majetku společnosti ČEZ Distribuce, a. s.**

Zároveň si Vás dovoluujeme upozornit, že se v zájmovém území může nacházet energetické zařízení, sítě pro elektronickou komunikaci nebo zařízení technické infrastruktury, které není v majetku společnosti ČEZ Distribuce, a. s.

Toto sdělení je platné do 30.11.2024.

V souvislosti s výše uvedeným si Vás dovoluujeme upozornit, že uvedené sdělení včetně jeho příloh představuje skutečnosti tvořící obchodní tajemství společnosti ČEZ Distribuce, a. s. Poskytnuté informace jsou dále také důvěrnými informacemi a obchodně citlivými informacemi společnosti ČEZ Distribuce, a. s. Z výše uvedených důvodů si Vás proto společnost ČEZ Distribuce, a. s., dovoluje upozornit, že s poskytnutými informacemi je potřeba nakládat dle platných právních předpisů, v opačném případě se vystavujete postihu ve smyslu platné právní úpravy. V této souvislosti si Vás dále dovoluujeme upozornit, že požadované informace nesmí být předány, sděleny, využity, zpřístupněny, či jiným způsobem postoupeny na jakoukoli třetí osobu bez předchozího prokazatelného souhlasu společnosti ČEZ Distribuce, a. s. Informace o existenci energetického zařízení, sítě pro elektronickou komunikaci a zařízení technické infrastruktury mohou být využity pouze pro účel, pro který byly vyžádány.

S pozdravem

**ČEZ Distribuce, a. s.**Děčín, Děčín IV-Podmokly  
Teplická 874/8  
PSČ 405 02  
IČ: 24729035**Přílohy**

Situační výkres zájmového území



**AGROPROJEKT PSO s.r.o.**  
**Ing. Jiří Hermany**  
**Slavičková 840/1b**  
**63800 Brno**

DNE	NAŠE ZNAČKA	VYŘIZUJE / LINKA	V ROŽNOVĚ p. R.
	EA/TK/451/24	D. Žižka /571843780	26.11.2024

VĚC

**Vyjádření k projektové dokumentaci**

**Stavba : „Jez Zuberský – oprava jezu“**

**Žadatel : AGROPROJEKT PSO s.r.o., Slavičková 840/1b, 63800 Brno**

K vaší žádosti doručené dne 31.10.2024 o vyjádření k výše uvedenému záměru sdělujeme následující:

1. V zájmovém území výše uvedené stavby se nachází inženýrské sítě ve správě a majetku společnosti ENERGOAQUA, a.s. dále jen „Společnost“. Jedná se o vedení horkovodu a přivaděče surové vody. Dále je Společnost uživatelem Zuberského náhonu (ř.km 0.000-0803) a primární odběratel surové vody z tohoto náhonu.
2. Pro realizaci stavby stanovujeme tyto podmínky:
  - a) Před zahájením zemních prací budou vytyčeny dotčené inženýrské sítě Společnosti (tel. 571 843 780, 571 845 112).
  - b) Při realizaci stavby bude zhotovitel stavby postupovat se vši opatrností, aby nedošlo k poškození inženýrských sítí ve správě Společnosti. V případě poškození inženýrských sítí neprodleně tuto skutečnost oznámí na technický dozor Společnosti (tel. 571 843 322).
  - c) V ochranném pásmu inženýrských sítí Společnosti nesmí být prováděna manipulace s těžkou technikou. Veškeré práce budou prováděny pouze ručně.
  - d) Před záhozem odkrytých inženýrských sítí Společnosti budou přizváni pracovníci Společnosti na kontrolu provedených prací.
  - e) Požadujeme zachovat provozuschopnost všech inženýrských sítí ve správě Společnosti během stavby i po jejím dokončení.
  - f) Při realizaci a uvádění stavby do provozu bude zhotovitel stavby úzce spolupracovat s pracovníky Společnosti.



- g) Zhotovitel stavby v souvislosti s prováděnou stavbou plně odpovídá, v případě poškození inženýrských sítí v majetku Společnosti, za veškeré škody vzniklé jak přímým poškozením, tak za škody vzniklé na zdraví a majetku třetích osob v důsledku případného přerušení dodávek.
- h) Společnost požaduje, aby veškeré stavební činnosti a související aktivity byly prováděny tak, aby nedošlo k negativnímu ovlivnění průtoku ani kvality surové vody vtékající do Zuberského náhonu. Je nezbytné, aby byly dodržovány všechny platné normy a regulace týkající se ochrany vodních zdrojů.
- i) Žádáme o zajištění pravidelného monitoringu kvality vody před, během a po dokončení stavebních prací. Tento monitoring by měl zahrnovat analýzu klíčových parametrů kvality vody, jako jsou předmětné hladiny znečištění, pH, a konduktivita. Současně požadujeme pravidelné informování o výsledcích monitoringu a o jakýchkoli opatřeních, která byla přijata k ochraně kvality vody.
- j) Požadujeme, aby byly implementovány adekvátní preventivní opatření, která minimalizují riziko znečištění vody během stavebních prací. To zahrnuje například správné nakládání s odpady, ochranu před erozí a zajištění, že veškeré chemikálie a materiály budou skladovány a používány v souladu s ekologickými standardy.
- k) Jakákoliv mimořádná událost, včetně havárie, či nestandardní postup při opravě jezu, který by mohl mít za následek ohrožení kvality vstupní surové vody, bude bez zbytečného odkladu telefonicky oznámena odpovědným pracovníkům společnosti EA, a.s., ekologovi, vedoucímu úpravny vody a/nebo manažeru vodního hospodářství.
- l) Zhotovitel před zahájením prací předloží Společnosti analýzu rizik.
3. Společnost ENERGOAQUA, a.s., z titulu provozovatele a vlastníka inženýrských sítí, **souhlasí** s realizací výše uvedeného záměru při dodržení požadavků a podmínek uvedených v bodě 2. tohoto vyjádření.
4. Platnost a závaznost tohoto vyjádření k projektové dokumentaci je omezena na dobu 12 měsíců od data vyhotovení.

S pozdravem

Ing. Oldřich Havelka  
místopředseda představenstva  
ENERGOAQUA, a.s.










Příloha

- 1) 1 x potvrzený výkres „Koordinační situace“



Meziříčská

- LEGENDA:

- |   |                             |
|---|-----------------------------|
|  | SEK KABLI (CITIN)           |
|  | ELEKTRICKÉ KABELY (ČERN)    |
|  | VÍŘIJE OSVĚTLENÍ            |
|  | VODOVOD (VAK VSITIN)        |
|  | KANALIZACE (VAK VSITIN)     |
|  | VEDENÍ HORKOVOD (ČERN)      |
|  | PŘÍVADIČ SUROVÉ VODY (ČERN) |
|  | DLUŠTOVÁ KANALIZACE         |
|  | HRANICE PARCELY             |


**MEZIDI**



ENERGOAQUA, a.s.  
a: TECHNICKÝ ROZVOJ  
61 Rožnov pod Radhoštěm

**MEZIDEJONIE STAVEBNÍHO MATERIÁLU**

Souř. systém: S-ITSK

AKCE:	JEZ ZUBERSKÝ - OPRAVA JEZU			 <b>AGROPROJEKT PSO s.r.o.</b> Slavětova 840/1b, 638 00 Břež Tel.: 533 033 934 www.agroprojekt.pso.cz
KÚ:	ROZNOV POD RADHOŠTĚM	VED. PROJEKTANT:	ING. J. HIERMANY	
OBEC:	ROZNOV POD RADHOŠTĚM	AUTOR. INŽENÝR:	ING. J. HIERMANY	
KRAJ:	Zlínský	PROJEKTANT:	ING. J. HIERMANY	
OBJEDNATEL:	POVOJÍ MORAVY, s.p.	STUPEŇ PD:	DfZ, DfS	
ORSALE:	KOORDINAČNÍ SITUACE	Č. ZAKÁZKY:	105-3386-24	
		MĚŘÍTKO:	1 : 500	
		DATUM:	10 / 2024	
		PŘÍLOHA: PARÉ:	C.3	

ODDĚLENÍ  
SPRÁVA CHKO BESKYDY  
Nádražní 36  
756 61 Rožnov pod Radhoštěm  
tel.: 725 044 048  
ID DS: vvedyiy  
e-mail: martin.poloha@nature.cz  
www.nature.cz

**AGROPROJEKT PSO s.r.o.**

*prostřednictvím DS*

**NAŠE ČÍSLO JEDNACÍ:** 08170/MS/2024  
**ČÍSLO SPISU:** S/07701/MS/24

**VYŘIZUJE:** Mgr. Martin Poloha

**DATUM:** 13.11.2024

## **ZÁVAZNÉ STANOVISKO**

Agentura ochrany přírody a krajiny ČR (dále jen „AOPK“), jako orgán ochrany přírody příslušný podle ust. § 78 odst. 3 písm. k) zákona č. 114/1992 Sb. o ochraně přírody a krajiny v platném znění (dále jen „zákon“) na základě žádosti, kterou podala AGROPROJEKT PSO s.r.o. pro Povodí Moravy, s.p. vydává jako dotčený orgán podle ust. § 149 zákona č. 500/2004 Sb., správní řád, v platném znění (dále jen „správní řád“) právnické osobě **Povodí Moravy, s.p., IČO 70890013, Dřevařská 11, Brno, zastoupený MVDr. Václavem Gargulákem, generálním ředitelem**

### **souhlas**

podle ust. § 44 odst. 1 a § 4 odst. 2 zákona

se stavbou „**Jez Zuberský – oprava jezu**“ dle stejnojmenné projektové dokumentace, kterou vypracovala AGROPROJEKT PSO s.r.o. za těchto podmínek:

1. Před zahájením stavby bude proveden předchozí záchranný sloz zvláště chráněných druhů živočichů v místě plánovaného dotčení koryta vodního toku. Při tom bude využito platné výjimky vydané AOPK Českému rybářskému svazu, místní organizace Rožnov pod Radhoštěm, P.O.Box 76, Rožnov pod Radhoštěm, IČ: 15502805. AOPK bude informována o termínu záchranného slozu.
2. Zásahy do koryta toku budou omezeny jen na místa provádění stavebních prací dle PD.
3. Po ukončení stavebních prací budou provedeny konečné úpravy terénu a úklid.
4. Firma provádějící stavbu bude seznámena s tímto stanoviskem.

### **Odůvodnění:**

AOPK obdržela žádost AGROPROJEKT PSO s.r.o. pro Povodí Moravy s.p. ve věci závazného stanoviska pro stavbu „Jez Zuberský – oprava jezu“ dle stejnojmenné projektové dokumentace, kterou vypracovala AGROPROJEKT PSO s.r.o.

Jedná se o údržbové práce na konstrukcích stávajícího vodního díla – jezu na řece Rožnovská Bečva v Rožnově pod Radhoštěm. Stavba zahrnuje opravy konstrukce přelivu, sanaci pravobřežních průsaků, opravy závěrečného prahu, opravy pravobřežního opevnění s novou betonovou patkou, doplnění opevnění v prostoru mezi prahu a opravy levobřežního opevnění. Provedení zmíněných činností si vyžádá dočasné snížení hladiny ve vývaru a také jímkování částí



objektu, např. paty levobřežní zdi a také přelivu jezu, který bude opravován na poloviny. Součástí akce je dále odstranění porostu ze štěrkových sedimentů pod jezem a rozprostření tohoto štěrkového materiálu.

Celkově se tedy jedná o opravy stávajícího objektu stávajícího vodního díla s minimální možností ovlivnění přírodního prostředí mimo vlastní vodoteč. Rozsah prací ve vodním prostředí však představuje riziko negativního ovlivnění na vodu vázaných živočichů. Vzhledem k tomu bylo podmínkou č. 1 uloženo, aby před zahájením prací byl proveden záchranný sloz zvláště chráněných druhů živočichů, na základě platné výjimky vydané Českému rybářskému svazu pro tuto činnost. AOPK bude informována o tomto slovu i o zahájení prací.

AOPK zhodnotila doručenou žádost a vydala souhlas s opravou v souladu s projektem, která za stanovených podmínek není v rozporu se zájmy chráněnými dle zákona. Nad rámec opravy by bylo vhodné s ohledem na obnovu migrační prostupnosti Rožnovské Bečvy pro co nejširší spektrum vodní fauny perspektivně zvážit realizaci rybochodu u tohoto jezu. Předmětné údržbové práce by s tím neměly být v zásadním rozporu.

AOPK posoudila žádost i ve smyslu ustanovení § 45g zákona s tím, že vzhledem k umístění, rozsahu a charakteru stavby je také vyloučeno závažné nebo nevratné poškozování přírodních stanovišť a biotopů druhů, k jejichž ochraně byla určena evropsky významná lokalita Beskydy a ptačí oblast Horní Vsacko a ani nedojde k soustavnému nebo dlouhodobému vyrušování druhů, k jejichž ochraně je toto území určeno.

### **Poučení:**

Podle ust. § 149 správního řádu není závazné stanovisko podle ust. § 44 odst. 1 zákona samostatným rozhodnutím a nelze se proti němu odvolat. Jeho obsah je závazným podkladem pro příslušný stavební resp. vodoprávní úřad. Obsah závazného stanoviska lze napadnout odvoláním proti rozhodnutí příslušného stavebního, resp. vodoprávního úřadu.

Mgr. Jiří Lehký  
VEDOUcí ODDĚLENÍ SPRÁVA CHKO BESKYDY



naše značka  
5003086745

vyřizuje  
Jaroslav Kápička

e-mail  
technici@gasnet.cz

datum  
03.06.2024

Ing. Jiří Hermany  
Slavičková 840/1b  
63800 Brno

Věc:

**Jez Zuberský - oprava jezu**

K.ú. - p.č.: Rožnov pod Radhoštěm

Stavebník: Povodí Moravy, s.p., Dřevařská 932/11, 60200 Brno

Účel stanoviska: Informace o poloze a průběhu plynárenského zařízení

GasNet, s.r.o., jako provozovatel distribuční soustavy (PDS) a technické infrastruktury, zastoupený GasNet Služby, s.r.o., vydává toto stanovisko:

V zájmovém území vyznačeném v příloze tohoto stanoviska, nejsou umístěna žádná provozovaná plynárenská zařízení a plynovodní přípojky ve vlastnictví nebo správě GasNet, s.r.o.. Mohou se zde nacházet plynárenská zařízení jiných vlastníků či správců, případně i dlouhodobě nefunkční/neprovozovaná plynárenská zařízení bez dostupných informací o jejich poloze a vlastnictví.

V rozsahu území vyznačeného v příloze souhlasíme s povolením stavby dle zákona 183/2006 Sb. ve znění pozdějších předpisů např. s vydáním územního rozhodnutí, zjednodušeným územním řízením, vydáním územního souhlasu, uzavřením veřejnoprávní smlouvy, ohlášením, stavebním povolením, veřejnoprávní smlouvou o provedení stavby nebo oznámením stavebního záměru s certifikátem autorizovaného inspektora.

V případě uzavření veřejnoprávní smlouvy nebude GasNet, s.r.o. ani GasNet Služby, s.r.o., jako zmocněnec GasNet, s.r.o., účastníkem územního ani stavebního řízení a nebudou uvedeni ve třetích osobách veřejnoprávní smlouvy.

Platí pouze pro území vyznačené v příloze tohoto stanoviska a to 24 měsíců ode dne jeho vydání.

Stanovisko bylo vygenerováno na základě vaší žádosti automaticky.

V případě dotčení pozemku v majetku společnosti GasNet, s.r.o. je třeba dále projednat smluvní vztah k tomuto pozemku. Kontakt na projednání naleznete na adrese [www.gasnet.cz/cs/kontaktni-system/](http://www.gasnet.cz/cs/kontaktni-system/), činnost "Smluvní vztahy - pozemky a budovy plynárenských zařízení", případně na Zákaznické lince GasNet 555 90 10 10.

**GasNet Služby, s.r.o.**

Plynárenská 499/1 · Zábřovice · 602 00 Brno · T 555 90 10 10 · [www.gasnet.cz](http://www.gasnet.cz)

IČ: 27935311 · DIČ: CZ27935311

**Zápis do obchodního rejstříku:** Krajský soud v Brně, sp. zn. C 57165, dne 26. 7. 2007

**Certificate of incorporation:** Regional Court in Brno, ref. number C 57165, on 26th July 2007

Zákaznická linka GasNet 555 90 10 10, [info@gasnet.cz](mailto:info@gasnet.cz), [www.gasnet.cz](http://www.gasnet.cz)

Za správnost a úplnost dokumentace předložené s žádostí včetně jejího souladu s platnými předpisy plně zodpovídá její zpracovatel. Stanovisko nenahrazuje případná další stanoviska k jiným částem stavby.

V případě další korespondence nebo jednání (např. změna stavby) uvádějte naši značku - 5003086745 a datum tohoto stanoviska. Kontakty jsou k dispozici na <https://www.gasnet.cz/cs/kontaktni-system/>.

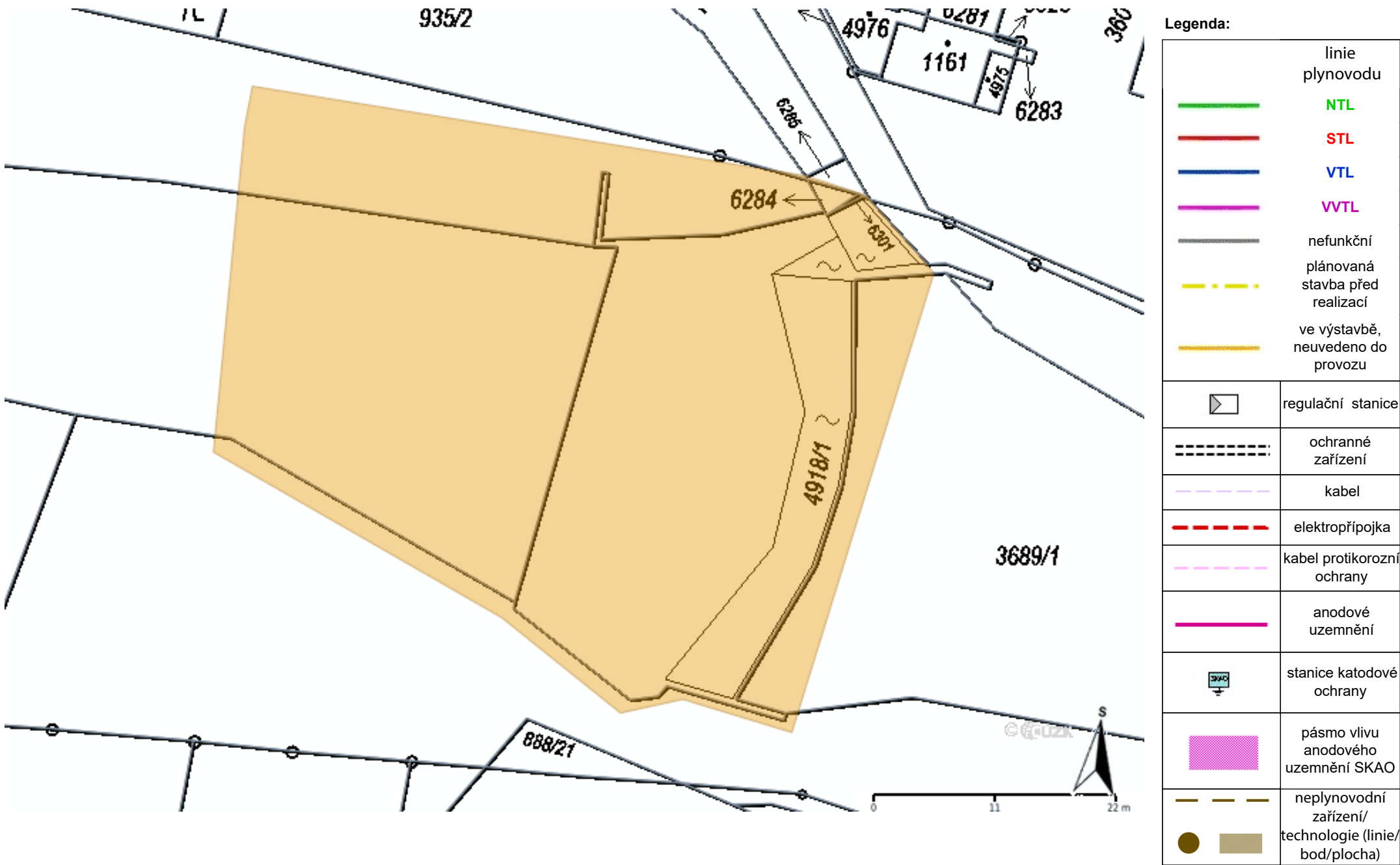
A handwritten signature in purple ink, which appears to read 'Kápička', is placed over a rectangular area that has been redacted from the document.

GasNet, s.r.o.  
zastoupená společností GasNet Služby, s.r.o., IČ 27935311  
Jaroslav Kápička  
Vedoucí zpracování externích požadavků  
Odbor zpracování externích požadavků

Přílohy: Orientační zakres plynárenského zařízení

**Příloha: Orientační zakres plynárenského zařízení. Tato příloha je nedílnou součástí stanoviska č. 5003086745 ze dne 03.06.2024.**

Provozovatel DS: GasNet, s.r.o.; Stavebník: Povodí Moravy, s.p., Dřevařská 932/11 , 60200 Brno. K.ú.: Rožnov pod Radhoštěm.





č.j.: MěÚ-RpR/120791/2024  
Datum: 07.11.2024  
Vyřizuje: Jarmila Karlíková  
T / M: 739 503 689  
E-mail: jarmila.karlikova@roznov.cz

AGROPROJEKT PSO s.r.o.

Slavičková 840/1b  
638 00 Brno

*pro investora:*

*Povodí Moravy, s. p.*

## Souhlas s dočasným přístupem ke stavbě

Město Rožnov pod Radhoštěm, odbor správy majetku, **souhlasí** s dočasným přístupem po cyklostezce v majetku města v rámci stavebního záměru s názvem „**Jez Zuberský – oprava jezu**“ na pozemcích p. č. 4918/1, 3689/1, 3689/5 a 3689/6, k.ú. Rožnov pod Radhoštěm za těchto podmínek:

- Nejvyšší hmotnost vozidla použitého pro pojezd po cyklostezce (auto, bagr) bude do 10 000 kg. Před samotnou realizací stavby bude správce komunikací města seznámen s podrobným harmonogramem prací, včetně specifikace těžké techniky, kterou bude cyklostezka zatěžována.
- V místech nájezdů na cyklostezku budou provedeny dosypy drceným kamenivem 0-32.
- Před zahájením prací provede realizační firma pasportizaci používaného úseku cyklostezky s fotodokumentací.
- Opravy poškozených míst budou odstraněny v rozsahu a dle dispozic správce komunikací nejpozději do 20 dnů od ukončení stavby.
- Žadatel je povinen před zahájením prací se souhlasem města požádat odbor dopravy Městského úřadu o zvláštní užívání uvedené komunikace.

S pozdravem

Ing. Michaela Hanzl  
vedoucí odboru správy majetku  
opatřeno elektronickým podpisem

**Městský úřad Rožnov pod Radhoštěm**  
**Odbor životního prostředí a výstavby**  
**Oddělení výstavby**

Letenská 1918, 756 61 Rožnov pod Radhoštěm

---

Spisová značka: MěÚ/Vyst/118220/2024/OrL  
Č.j. dokumentu: MěÚ-RpR/119243/2024  
Vyřizuje: Mgr. Lenka Oršulová  
tel.: 571 661 173, email: lenka.orsulova@roznov.cz

Rožnov pod Radhoštěm, dne 4.11.2024

datum vypravení: 4.11.2024



**Ing. Jiří Hermany**  
**AGROPROJEKT PSO s.r.o.**  
**Slavičkova 840/1b, 638 00 Brno**

**Sdělení**

Městský úřad Rožnov pod Radhoštěm, odbor životního prostředí a výstavby, oddělení výstavby – památková péče, k žádosti ze dne 31.10.2024, kterou podal Ing. Jiří Hermany, AGROPROJEKT PSO s.r.o., Slavičkova 840/1b, 638 00 Brno, o vydání rozhodnutí – závazného stanoviska k záměru

**„Jez Zuberský – oprava jezu“**

na pozemku p. č. 4918/1, 3689/1, 3689/5 a 3689/6 v katastrálním území Rožnov pod Radhoštěm,

sděluje následující:

Přestože se parcely č. 3689/1, 3689/5 a 3689/6 nachází částečně na území ochranného pásma barokního kostela Všech svatých v Rožnově pod Radhoštěm, určeném rozhodnutím Okresního úřadu Vsetín, referátu kultury pod č.j. 165/401/94 ze dne 14.3.1994, samotná stavba vodního díla jezu Zuberský, na níž budou údržbové práce probíhat, není prohlášena kulturní památkou a nenachází se v památkové rezervaci, v památkové zóně nebo v ochranném pásmu nemovité kulturní památky, nemovité národní kulturní památky, památkové rezervace, nebo památkové zóny – tedy v žádném z možných typů plošné památkové ochrany. Z tohoto důvodu správní orgán památkové péče není příslušný v této věci rozhodovat. Veřejné zájmy na úseku státní památkové péče, jejichž ochrana je v působnosti Městského úřadu, odboru životního prostředí a výstavby, nejsou předmětným zájmen dotčeny.

Ing. Helga Hrnová  
vedoucí oddělení výstavby  
odboru životního prostředí a výstavby

**Obdrží:**

účastníci (dodejky)  
AGROPROJEKT PSO s.r.o., IDDS: 784cctd

## Městský úřad Rožnov pod Radhoštěm

Odbor životního prostředí a výstavby

**Letenská 1918, 756 61 Rožnov p. R.**

Spis. zn.: MěÚ-RpR/118223/2024/OH/Fol-249.6

Rožnov pod Radhoštěm, dne 11.11.2024

Č. j.: MěÚ-RpR/121166/2024

Vyřizuje: oprávněná úřední osoba – Bc. Petra Foldynová

Tel.: 571 661 285 e-mail: petra.foldynova@roznov.cz

Ing. Jiří Hermany

AGROPROJEKT PSO s.r.o.

Slavičková 840/1b

638 00 Brno

## VYJÁDŘENÍ

Městský úřad Rožnov pod Radhoštěm, odbor životního prostředí a výstavby, podle § 146 odst. 3 písm. b) zákona č. 541/2020 Sb., o odpadech, v platném znění, obdržel dne 31.10.2024 žádost o vyjádření k záměru stavby „Jez Zuberský – oprava jezu“ na pozemku parc. č. 4918/1, 3689/1, 3689/5 a 3689/6 v k. ú. Rožnov pod Radhoštěm.

**Investor:** Povodí Moravy, s.p., Dřevařská 932/11, 602 00 Brno

Projektová dokumentace zpracovaná Ing. Jiřím Hermany, datum zpracování říjen 2024.

Předmětem projektové dokumentace je oprava stávajícího tělesa jezu a jeho souvisejících konstrukcí. V současnosti jsou dle závěrů prohlídky TBD z roku 2020 a průzkumů provedených v roce 2024 patrné následující závady na vodním díle – přelivná plocha, průsak v PB, závěrečný práh, PB opevnění za závěrečným prahem, opevnění koryta, nánosy, LB opevnění pod jezem.

**Dle zákona č. 541/2020 Sb., o odpadech a o změně některých dalších zákonů, ve znění pozdějších předpisů, § 146 odst. 3 písm. b),**

k předložené dokumentaci – odbor životního prostředí a výstavby Městského úřadu Rožnov pod Radhoštěm jako příslušný orgán státní správy na úseku odpadového hospodářství s realizací navržené stavby souhlasí bez připomínek.

### Upozornění:

Původce odpadů stavby je povinen dle § 94 zákona o odpadech, vést průběžnou evidenci o odpadech a způsobech nakládání s nimi.

Dle § 15 odst. 2, písm. f) zákona o odpadech, při odstraňování stavby, provádění stavby nebo údržbě stavby dodržet postup pro nakládání s vybouranými stavebními materiály určenými pro opětovné použití, vedlejšími produkty a stavebními a demoličními odpady tak, aby byla zajištěna nejvyšší možná míra jejich opětovného použití a recyklace.

### Odůvodnění:

V předložené projektové dokumentaci je řešena kapitola nakládání s odpady v souladu se zákonem o odpadech. V rámci stavby se předpokládá vznik těchto druhů odpadů:

17 01 01      O      beton

- 24 t

Odpady budou předány k využití či odstranění oprávněným osobám majícím souhlas k jejich převzetí dle § 21 zákona o odpadech. Odpady budou zařazeny dle vyhlášky č. 8/2021 Sb. Sb., o Katalogu odpadů a posuzování vlastností odpadů (Katalog odpadů).



Po ukončení prací stavebník předloží doklady o předání odpadů MěÚ Rožnov pod Radhoštěm na úseku odpadového hospodářství. Předání odpadů bude doloženo průkaznými doklady (např. vážní lístky, předávací listy odpadu, faktury). Doložení pouze čestným prohlášením není dostačující. Městský úřad Rožnov pod Radhoštěm jako příslušný orgán státní správy na úseku odpadového hospodářství proto s realizací navržené stavby souhlasil bez připomínek.

Ing. Věra Šulová  
vedoucí odboru životního prostředí a výstavby

**Obdrží:**

Ing. Jiří Hermany, AGROPROJEKT PSO s.r.o., IDDS: 784cctd

Vypraveno dne: 11.11.2024

AGROPROJEKT PSO s.r.o.  
Slavíčková 840/1b  
638 00 Brno

VÁŠ DOPIS ZNAČKY/ZE DNE

25. 10. 2024

NAŠE ZNAČKA

PM-49315/2024/5203/So

VYŘIZUJE

Ing. Jitka Sobotková

+420 541 637 213

sobotkova@pmo.cz

MÍSTO/DATUM

Brno

6. 11. 2024

## **Povodí Moravy, s.p. – jez Zuberský – oprava jezu**

(k. ú. Rožnov pod Radhoštěm, ORP Rožnov pod Radhoštěm, kraj Zlínský, ČHP 4-11-01)

### **Charakteristika akce:**

Žadatel a projektant: AGROPROJEKT PSO s.r.o., Ing. J. Hermany

Investor: Povodí Moravy, s.p.

Byla předložena dokumentace „Jez Zuberský – oprava jezu“.

Jedná se o stavební práce spočívající v zajištění stávající konstrukce jezu a jeho funkčnosti. Jedná se o sanaci přelivné plochy jezu, injektáž průsaku a odvedení vod při pravobřežní nábrežní zdi. Dále bude provedena oprava rozpadlé betonové patky pravobřežního opevnění pod jezem. Posledním krokem údržbových prací bude provedení kamenné patky levobřežního opevnění pod jezem, doplnění kamenného opevnění za závěrečným prahem, pomístní přespárování zhlaví závěrečného prahu, očištění dlažeb a kamenného opevnění zdí pod jezem a odstranění náletových dřevin. Součástí stavebních prací je zajištění pracovního prostoru dočasným jímkováním a čerpáním vody.

Jez Zuberský je umístěn na VVT Rožnovská Bečva IDVT 10100102 ve správě Povodí Moravy, s.p., jez je ve vlastnictví státu s právem hospodaření pro Povodí Moravy, s.p.

Souřadnice Y 485 606,96 X 1 142 274,06 – ověřeny.

Zájmové území se nachází v povodí vodního útvaru povrchových vod MOV\_0740 Rožnovská Bečva od toku Solánecký potok po ústí do toku Bečva.

Lokalita leží v záplavovém území a dle map povodňového ohrožení, které jsou podkladem pro Plán pro zvládání povodňových rizik v povodí Dunaje, leží předmětný pozemek ve vysokém ohrožení. Lokalita je součástí CHOPAV Beskydy.

### **Stanovisko správce povodí a správce významného vodního toku Rožnovská Bečva**

Na základě ustanovení § 54 odst. 4 zákona 254/2001 Sb. o vodách a o změně některých zákonů (vodní zákon), ve znění pozdějších předpisů, vydává Povodí Moravy, s. p., následující

#### **s t a n o v i s k o :**

a) Z hlediska zájmů daných platným Národním plánem povodí Dunaje a Plánem dílčího povodí Moravy a přítoků Váhu [ustanovení § 24 až § 26 vodního zákona) je uvedený záměr možný, protože lze předpokládat, že záměrem nedojde ke zhoršení chemického stavu a ekologického stavu/potenciálu dotčených útvarů

povrchových vod a chemického stavu a kvantitativního stavu útvarů podzemních vod, a že nebude znemožněno dosažení jejich dobrého stavu/potenciálu.

**Z hlediska zájmů daných Plánem pro zvládání povodňových rizik v povodí Dunaje je uvedený záměr možný. Toto hodnocení vychází z posouzení souladu daného záměru s výše uvedenými platnými dokumenty.**

Předpokládáme, že uvedený záměr vzhledem ke svému charakteru, velikosti a dopadu nebude mít vliv na stav vodního útvaru a že současná míra povodňového nebezpečí a povodňového ohrožení nebude změněna.

b) Z hlediska dalších zájmů chráněných zákonem č. 254/2001 Sb., o vodách a o změně některých zákonů, ve znění pozdějších předpisů, souhlasíme s uvedeným záměrem.

Doba platnosti tohoto stanoviska je 2 roky, nebude-li využito pro vydání platného rozhodnutí nebo opatření vodoprávního nebo jiného správního úřadu.

**Ing. Jan Pešek**

vedoucí útvaru správy povodí



Vyřizuje: Dundáček Petr

E-mail: petr.dundacek@t-mobile.cz

AGROPROJEKT PSO s.r.o.  
Jiří Hermany  
Slavičkova 840/1b, Lesná,  
63800 Brno  
63800 Brno

Naše značka: **E33160/24**

V Praze dne: **3.6.2024**

**Vyjádření a stanovení podmínek pro udělení souhlasu s umístěním stavby v ochranném pásmu sítě technické infrastruktury ( TI ) společnosti T-Mobile Czech Republic a.s.**

Vydané podle § 101 ZÁKONA Č. 127/2005 Sb., o elektronických komunikacích a o změně některých souvisejících zákonů ( zákon o elektronických komunikacích – dále jen ZEK ), ve znění pozdějších předpisů a §161 zákona č. 183/2006 Sb., o územním plánování a stavebním řádu ( stavební zákon) či dle dalších příslušných právních předpisů

**Věc: Jez Zuberský - oprava jezu**

Stupeň: Stavební řízení

Na základě předložených projektových podkladů dáváme **souhlasné stanovisko k vydání Územního souhlasu / rozhodnutí (Stavebního povolení) a následně souhlas s realizací stavby.**

Dle předložených dokladů nedojde ke kolizi s technickou infrastrukturou společnosti

**T-Mobile Czech Republic a.s.**

**Toto stanovisko má platnost 1 rok a nelze prodloužit. Po uplynutí platnosti zadejte žádost o nové stanovisko na:**  
<https://ochranasiti.t-mobile.cz/vyjadreni/>

**T-Mobile**  
T-Mobile Czech Republic a.s.  
Tomíčkova 2144/1  
148 00 Praha 4  
IČ 649 49 681, DIČ CZ64949681

.....  
Ochrana sítí

Technologický úsek

**V další komunikaci nebo požadavku doplňujících dotazů, uvádějte do „Předmětu“ e-mailu vždy číslo jednací.**



Příloha č. 1

## Rekapitulace žádosti o vyjádření k existenci sítě elektronických komunikací

Číslo žádosti: **E33160/24**  
Název stavby /akce: **Jez Zuberský - oprava jezu**  
Datum podání žádosti: **3.6.2024**  
Důvod žádosti: **Stavební řízení**  
Popis jiného důvodu žádosti:  
Poznámka:

### Žadatel

Firma / organizace: **AGROPROJEKT PSO s.r.o.**  
IČ: **41601483**  
DIČ:  
Kontaktní osoba: **Jiří Hermany**  
Adresa: **Slavíčková 840/1b, Lesná, 63800 Brno**  
Město / obec: **Brno**  
PSČ: **63800**  
Stát:  
E-mail: **jiri.hermany@agroprojektpso.cz**  
Telefonní číslo: **777568243**

### Stavebník

Firma / organizace: **Povodí Moravy, s.p.**  
Kontaktní osoba: **Petr Fochler**  
Adresa: **Dřevařská 932/11, Veveří, 60200 Brno**  
Město / obec: **Brno**  
PSČ: **60200**  
Stát:  
E-mail: **fochler@pmo.cz**  
Telefonní číslo: **602756284**

### Stavba

Výška nad terénem (metry): **0 m**  
Projektant:  
Druh stavby: **Ostatní**  
Hodnota projektu: **2 mil. Kč**  
Měsíc zahájení stavby: **05/2025**  
Měsíc ukončení stavby: **10/2025**

### Odeslání stanoviska

E-mail: **jiri.hermany@agroprojektpso.cz**

Příloha č. 2

**Situační plánek**

Zájmová oblast (zájmové oblasti) zadaná žadatelem



Geometrie zájmové oblasti (zájmových oblastí) žádosti ve formátu WKT a souřadnicovém systému S-JTSK. Zkopírováním textu lze geometrii zobrazit v jakémkoli softwaru podporujícím formát WKT.

POLYGON((-485672.620720846 -1142246.32535084,-485675.895489887 -1142268.0312858,-485662.489795407 -1142270.96165884,-485636.123016054 -1142286.3204083,-485625.391252377 -1142295.24399043,-485616.372523975 -1142297.01003034,-485611.159759151 -1142297.66292537,-485599.797921029 -1142272.77508502,-485598.826991243 -1142257.28957809,-485602.595840095 -1142251.31383598,-485611.410742559 -1142247.23011627,-485619.267234798 -1142245.56626154,-485670.793099182 -1142234.41864863,-485672.620720846 -1142246.32535084))





**AGROPROJEKT PSO s.r.o.**  
**Ing. Jiří Hermany**  
**Slavičková 840/1**  
**638 00 Brno - Lesná**

V Praze, 3.6.2024

Naše zn.: **240603-1457697163**

Věc: vyjádření k žádosti k akci **"Jez Zuberský - oprav jezu"**

Společnost Vodafone Czech Republic a.s. ( dále jen „Vodafone“ ), se sídlem Praha 5, náměstí Junkových 2, IČ: 25788001, zapsaná dne 13.8. 1999 v obchodním rejstříku vedeném Městským soudem v Praze pod spisovou značkou B.6064 a společnost Vantage Towers, s.r.o. se sídlem Závíšova 502/5, Nusle, 140 00 Praha 4, zapsaná v obchodním rejstříku vedeném u Městského soudu v Praze pod sp. zn. C 330005, IČO: 09056009, DIČ: CZ09056009 zastoupená Vodafone na základě plné moci Vám sděluje, že dle Vámi podané žádosti ze dne **3.6.2024**, která je nedílnou součástí tohoto vyjádření,

#### **souhlasí s realizací projektu.**

Ve Vámi zadaném zájmovém území a v uvedené výšce (výška stavby: 0 m, výška jeřábu: 0 m) se nenachází žádné podzemní ani nadzemní vedení.

Platnost vyjádření je **1 rok** od data vydání. Vyjádření je platné pouze v rámci předmětného projektu a pro důvod vydání vyjádření stanovený žadatelem v žádosti.

Vyjádření pozbývá platnosti uplynutím doby platnosti, změnou rozsahu zájmového území i změnou důvodu vydání vyjádření uvedeného v žádosti, to vše v závislosti na tom, která ze skutečností rozhodná pro pozbytí platnosti tohoto vyjádření nastane nejdříve. Po skončení platnosti si musíte podat novou žádost na adrese <https://zadostovyjadreni.vodafone.cz/>.

S pozdravem

v.z. Nora Hlásenská  
Vodafone Czech Republic a. s.  
náměstí Junkových 2808/2  
150 00 Praha 5

Tel.: 775012847  
E-mail: nora.hlasenska1@vodafone.com

  
Vodafone Czech Republic a.s.  
náměstí Junkových 2, 155 00, Praha 5  
IČO: 25788001, DIČ: CZ25788001  
tel.: 776 971 111, fax: 776 971 927  
-60-

**Seznam příloh/přiložených souborů:**  
Zadost\_240603-1457697163.pdf



# Žádost o vyjádření k existenci sítí č. 240603-1457697163

## Identifikační údaje žadatele / stavebníka

Typ: Právnícká osoba  
IČO: 70890013  
Firma: Povodí Moravy, s.p.  
Titul: Ing.  
Jméno: Petr  
Příjmení: Fochler  
E-mail: fochler@pmo.cz

## Adresa sídla/bydliště

Ulice: Dřevařská  
Č.p. (č.ev.) / č.o.: 932 / 11  
Obec: Brno - Veveří  
PSČ: 60200

## Identifikační údaje zástupce žadatele /stavebníka

Typ: Právnícká osoba  
IČO: 41601483  
Firma: AGROPROJEKT PSO s.r.o.  
Titul: Ing.  
Jméno: Jiří  
Příjmení: Hermany  
Telefon: +420 777 568 243  
E-mail: jiri.hermany@agroprojektpso.cz

## Adresa sídla/bydliště



Ulice: Slavičkova  
Č.p. (č.ev.) / č.o.: 840 / 1  
Obec: Brno - Lesná  
PSČ: 63800

### Důvod žádosti o vyjádření

Název stavby: Jez Zuberský - oprav jezu  
Typ stavby: Ostatní  
Stupeň žádosti: DSP nebo DOS (Dokumentace pro stavební povolení/ohlášení stavby)  
Popis stavby / doplňující informace: oprava konstrukce jezu  
Výška stavby: 0 m  
Výška jeřábu: 0 m

### Zájmové území

Kresba 1:



Dotčené KÚ: Rožnov pod Radhoštěm (742937)

Definice ve formátu Well-known Text (WKT):

POLYGON((-485684.39 -1142245.24,-485687.66 -1142266.49,-485676.7 -1142269.42,-485662.88 -1142271.72,-485639.27 -1142285.88,-485624.78 -1142296.58,-485612.45 -1142298.69,-485601.89 -1142281.41,-485599.1 -1142261.86,-485601.95 -1142254.68,-485609.2 -1142248.45,-485680.7 -1142232.36,-485684.39 -1142245.24))

Datum: 3.6.2024

Zadáno: <https://zadostovyjadreni.vodafone.cz/>

Informace podle zákona č. 127/2005 Sb., o elektronických komunikacích, nařízením 2016/679 o ochraně fyzických osob v souvislosti se zpracováním osobních údajů a o volném pohybu těchto údajů a o zrušení směrnice 95/46/ES (obecné nařízení o ochraně osobních údajů) a dalšími souvisejícími právními předpisy.

Společnost Position s.r.o., se sídlem Londýnská 665/45, 120 00 Praha 2, IČ 26422816, zapsaná v obchodním rejstříku vedeném Městským soudem v Praze, oddíl C, vložka 81053 („Position“) a společnost Vodafone Czech Republic s., se sídlem nám. Junkových 2808/2, 155 00 Praha 5, IČ 25788001, zapsaná v obchodním rejstříku vedeném Městským soudem v Praze, oddíl B, vložka 6064 („Vodafone“) Vás tímto informují, že shromážděné osobní údaje v rozsahu Vaše jméno, příjmení, bydliště, e-mailová adresa a telefonní číslo bude společnost Vodafone, jako správce, a společnost Position, jako zpracovatel, zpracovávat za účelem jejich použití při realizaci povinností v souvislosti se žádostí o stanovisko nebo vyjádření pro řízení podle zákona č. 183/2006 Sb., o územním plánování a stavebním řádu (stavební zákon), a to automatizovaným způsobem nebo v tištěné podobě s tím, že Vaše osobní údaje nebudou zpřístupněny jiným osobám.

Vaše osobní údaje poskytujete dobrovolně a tento souhlas můžete kdykoliv odvolat.

Podrobné informace o ochraně soukromí ve společnosti Vodafone, a to včetně uplatnění vašich práv subjektu údajů naleznete na webu <https://www.vodafone.cz/o-vodafonu/ke-stazeni/ochrana-soukromi/>.



Investor:  
Povodí Moravy, s.p.  
Ing. Petr Fochler  
Dřevařská 932/11  
60200 Brno

Žadatel:  
AGROPROJEKT PSO s.r.o.  
Ing. Jiří Hermány  
Slavičkova 840/1b  
63800 Brno

Vaše značka: **105-3386-24**  
Číslo jednací: **2724/2024**  
Vyřizuje: **Ing. Pavlína Štachová**  
Telefon: **+420 571484039**  
E-mail: **pavlina.stachova@vakvs.cz**

**Název akce: Jez Zuberský - oprava jezu**

Upřesnění akce: **Stavbení záměr udržovacích prací vodního díla jezu**

Důvod akce / žádosti: **Provádění stavby, pro jejíž provedení není třeba povolení dle Stavebního zákona**

***Zájmové území***

Obec: **Rožnov pod Radhoštěm**  
Katastr: **Rožnov pod Radhoštěm**  
Adresa: **1. máje 1067, Rožnov pod Radhoštěm**  
Datum vydání vyjádření: **29.11.2024**  
Platnost tohoto vyjádření: **29.11.2025 (12 měsíců)**

V zadané lokalitě se nachází vodohospodářské zařízení: kanalizace dešťová v cizím majetku a cizí správě, v blízkosti se nachází kanalizace jednotná, vodovod a silový kabel v majetku a ve správě společnosti Vodovody a kanalizace Vsetín, a.s., (dále jen vodohospodářské zařízení) viz. přiložená dokumentace. Upozorňujeme, že podkladová katastrální mapa v přiloženém snímku má pouze informativní charakter.

K vodohospodářskému zařízení, které není ve správě společnosti Vodovody a kanalizace Vsetín, a.s. (dále jen společnost), a může se nacházet v uvedené lokalitě, vydává vyjádření jeho vlastník nebo provozovatel. Toto vyjádření se nevztahuje na vodovodní a kanalizační přípojky ve vlastnictví jejich majitelů na soukromých pozemcích.

Souhlasíme s provedením záměru stavby dle přiložené situace, která je nedílnou součástí tohoto vyjádření a předložené projektové dokumentace.

Situování v těsné blízkosti vodovodního řádu a kanalizační stoky vyžaduje při stavbě dodržet vyznačený stavební obvod dle předložené PD.

Před zahájením zemních prací je nutno požádat o vytýčení vodohospodářského zařízení na příslušném středisku vodovodů společnosti – viz příloha pro stavebníka

K zemním pracím v blízkosti vodohospodářského zařízení ve správě společnosti Vodovody a kanalizace Vsetín, a.s. budou přizváni pracovníci příslušných středisek společnosti Vodovody a kanalizace Vsetín, a.s. - viz příloha pro stavebníka.

Požadujeme respektovat ochranné pásmo vodohospodářského zařízení.

Nutno dodržet ČSN 73 6005 Prostorová úprava vedení technického vybavení v platném znění.

Během stavby nutno zajistit stávající vodohospodářské zařízení proti poškození.

Požadujeme dodržet Podmínky pro provádění stavebních prací v blízkosti vodohospodářských zařízení.

Podmínky pro provádění stavebních prací v blízkosti vodohospodářských zařízení:



Při provádění stavebních nebo jiných prací, jimiž mohou být dotčena vodohospodářská zařízení, je stavebník nebo jím pověřený subjekt povinen v souladu s platnými právními předpisy a normami učinit veškerá opatření, aby nedošlo k ohrožení nebo poškození vodohospodářských zařízení a majetku třetích osob, zdraví a je srozuměn s tím, že:

1. Vodovody a kanalizace pro veřejnou potřebu se zřizují a provozují ve veřejném zájmu a jsou chráněny právními předpisy. Ochranná pásma jsou vymezena vodorovnou vzdáleností od vnějšího líce stěny potrubí nebo kanalizační stoky na každou stranu takto: vodovodní řady a kanalizační stoky do průměru 500 mm včetně je ochranné pásmo 1,5 m, vodovodní řady a kanalizační stoky nad průměr 500 mm je ochranné pásmo 2,5 m. U vodovodních řadů nebo kanalizačních stok o průměru nad 200 mm, jejichž dno je uloženo v hloubce větší než 2,50 m pod upraveným povrchem, se vzdálenosti ochranného pásma od vnějšího líce potrubí zvyšují o 1,0 m na každou stranu.

2. Při činnostech v blízkosti vodohospodářských zařízení je povinen respektovat ochranná pásma vodovodních řadů a kanalizačních stok tak, aby nedošlo k poškození nebo zamezení přístupu k vodohospodářskému zařízení. Při křížení nebo souběhu zemních prací s vodohospodářským zařízením dodrží ČSN 73 6005 Prostorová úprava vedení technického vybavení v platném znění.

3. Písemně uvědomí nejméně 7 pracovních dnů předem společnost Vodovody a kanalizace Vsetín, a.s. (dále jen společnosti) o zahájení stavby s uvedením odpovědné osoby a kontaktu na ni.

4. Před zahájením zemních prací zabezpečí vytyčení vodohospodářských zařízení po záhozu. V případě nemožnosti vytyčení zařízení z povrchu budou stavebníkem (investorem) provedeny ručně kopané kontrolní sondy. S vytyčením budou prokazatelně seznámeni pracovníci, kteří budou práce provádět. Vytyčení vodohospodářských zařízení provedou (dle příslušné lokality a sítě) pracovníci společnosti uvedení v příloze pro stavebníka na základě písemné objednávky.

5. Na trase vodohospodářských zařízení (včetně ochranného pásma) není oprávněn umisťovat konstrukce nebo jiná podobná zařízení, měnit niveletu terénu, vysazovat trvalé porosty ani měnit rozsah a konstrukci zpevněných ploch. Na zemní práce do 1 m od vnějšího okraje vodohospodářského zařízení nebudou používány mechanické prostředky. Výkop bude proveden ručně se zvýšenou opatrností. Mimo zpevněné plochy není dovoleno přejíždět vodohospodářské zařízení vozidly nebo stavební mechanizací, pokud nebude potrubí včetně ovládacích armatur zabezpečeno proti mechanickému poškození. Způsob mechanické ochrany a změnu nivelety terénu nutno odsouhlasit s pracovníkem společnosti (dle příslušné lokality a sítě) uvedeným v příloze pro stavebníka.

6. Je povinen každé zjištěné, nebo způsobené poškození vodohospodářského zařízení neprodleně oznámit na dispečink společnosti s nepřetržitou službou na telefonu 571 484 041 nebo 571 484 047.

7. Případné poruchy nebo havárie vodohospodářského zařízení (např. prolomení potrubí, sesunutí potrubí, porušení kabelového vedení apod.) v místě křížení nebo souběhu stavby s vodohospodářským zařízením budou v průběhu stavby a také po dobu běžící záruční lhůty odstraněny na náklady stavebníka (investora). Taktéž vzniknou-li následné škody na majetku třetích osob (bytové i nebytové prostory, komunikace, chodníky, zeleň apod.) v průběhu stavby a po dobu záruční lhůty vinou poruchy vodohospodářského zařízení v místě křížení nebo souběhu stavby s vodohospodářským zařízením, bude tato škoda uplatněna u stavebníka (investora).

Vyjádření je platné pouze pro zájmové území určené a vyznačené žadatelem a taktéž pro stanovený účel. V případě, že budou práce zahájeny po uplynutí doby platnosti tohoto vyjádření, nelze toto vyjádření použít jako podklad pro zahájení prací a je třeba požádat o vydání nového nebo prodloužení stávajícího vyjádření.





**VODOVODY A KANALIZACE VSETÍN, a.s.**

Jasenická 1106, 755 01 Vsetín  
Zapsaná u Krajského soudu v Ostravě, oddíl B, vložka 682

Vodovody a kanalizace Vsetín, a.s.  
755 11 Vsetín, Jasenická 1106

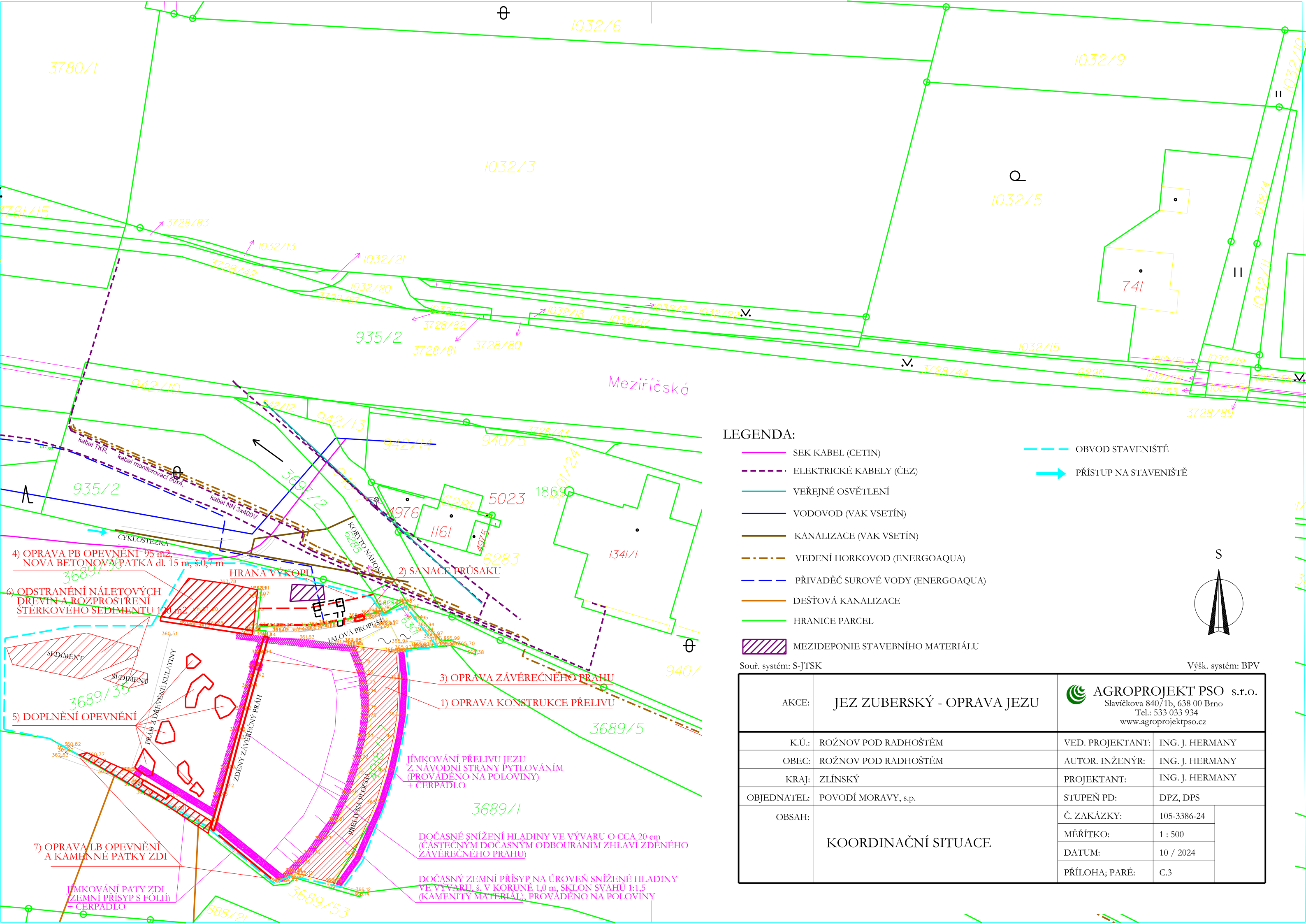
Ing. Pavlína Štachová  
technik TPČ  
Vodovody a kanalizace Vsetín, a.s.

**Přílohy:**

počet příloh: 5

souborové přílohy:


- Situace č. 2.pdf (příloha vyjádření)  
(SHA1: 034864a738db7afa216562a2d956968472bc96f7)
- Situace č. 1.pdf (příloha vyjádření)  
(SHA1: 7d6ea1db02ebce749e528c2926c0caa65456250b)
- C\_3\_Koordinační\_situace.pdf (příloha žádosti)  
(SHA1: a039e37c92a1381a266dcf66f9b6039b650b69de)
- priloha\_pro\_stavebnika.pdf (legenda/interní příloha)  
(SHA1: 9f6382ad70024cd1cd22797e1e25940c199d27e0)
- Legenda.pdf (legenda/interní příloha)  
(SHA1: ae9757fb3de56e1fbe1376aef47412a4e6039964)



### LEGENDA:

- |   |                                   |
|---|-----------------------------------|
|  | SEK KABEL (CETIN)                 |
|  | ELEKTRICKÉ KABELY (ČEZ)           |
|  | VEŘEJNÉ OSVĚTLENÍ                 |
|  | VODOVOD (VAK VSETÍN)              |
|  | KANALIZACE (VAK VSETÍN)           |
|  | VEDENÍ HORKOVOD (ENERGOAQUA)      |
|  | PŘIVADĚČ SUROVÉ VODY (ENERGOAQUA) |
|  | DEŠŤOVÁ KANALIZACE                |
|  | HRANICE PARCEL                    |
|  | MEZIDEPONIE STAVEBNÍHO MATERIÁLU  |

- — — OBVOD STAVENIŠTĚ
- ➔ PŘÍSTUP NA STAVENIŠTĚ



Souř. systém: S-JTSK

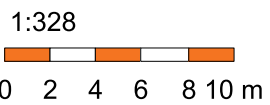
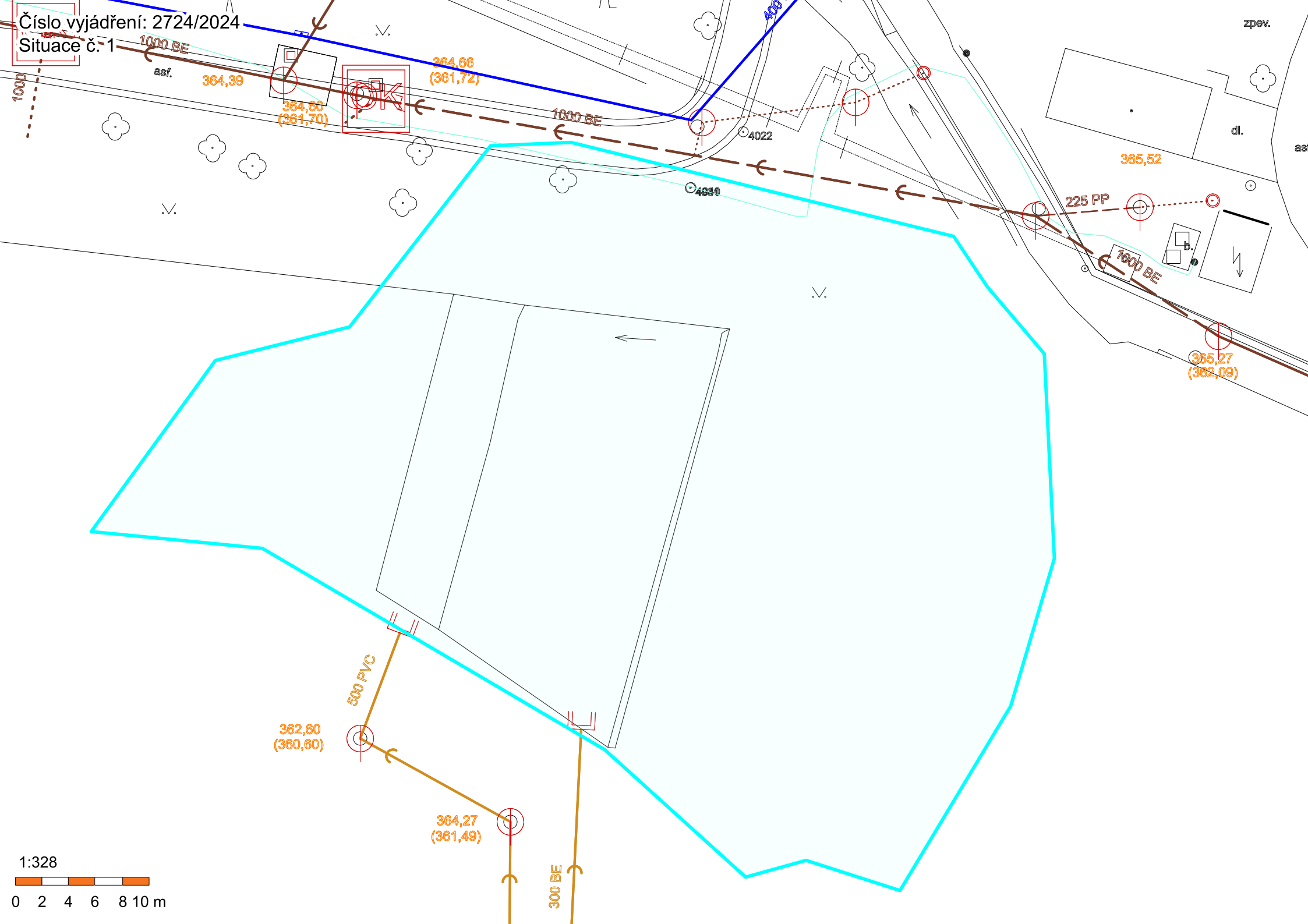
Výšk. systém: BPV

AKCE:	JEZ ZUBERSKÝ - OPRAVA JEZU	 AGROPROJEKT PSO s.r.o. Slavičková 840/1b, 638 00 Brno Tel.: 533 033 934 www.agroprojektpsocz		
K.Ú.:	ROŽNOV POD RADHOŠTĚM	VED. PROJEKTANT:	ING. J. HERMANY	
OBEC:	ROŽNOV POD RADHOŠTĚM	AUTOR. INŽENÝR:	ING. J. HERMANY	
KRAJ:	ZLÍNSKÝ	PROJEKTANT:	ING. J. HERMANY	
OBJEDNATEL:	POVODÍ MORAVY, s.p.	STUPEŇ PD:	DPZ, DPS	
OBSAH:	KOORDINAČNÍ SITUACE	Č. ZAKÁZKY:	105-3386-24	
		MĚŘÍTKO:	1 : 500	
		DATUM:	10 / 2024	
		PŘÍLOHA; PARÉ:	C.3	

## Příloha pro stavebníka (investora) pro vlastní realizaci stavby

1. Projektant je povinen před umístěním nové stavby do terénu zjistit u vlastníka nebo provozovatele umístění stávajících vodohospodářských zařízení. V případech, kdy není možno z technických důvodů přesně určit směr a hloubku potrubí, zajistí lokalizaci pomocí kopaných sond.
2. Projektant musí respektovat při navrhování vnitřního vodovodu soulad s EN 1717 – Ochrana proti znečištění pitné vody ve vnitřních vodovodech.
3. Před zahájením zemních prací je nutno zabezpečit vytýčení vodohospodářských zařízení ve správě Vodovodů a kanalizací Vsetín a.s. (dále jen vodohospodářské zařízení). Pod pojmem vodohospodářské zařízení se v tomto případě rozumí veškeré sítě (vodovodní, kanalizační, silové, signalizační a ovládací elektrické vedení), zařízení na těchto sítích (armatury, šachty, aj.) a objekty v majetku společnosti Vodovody a kanalizace Vsetín a.s. (dále jen společnost) nebo jí provozované. S vytýčením prokazatelně seznámit pracovníky, kteří budou práce provádět. Vytýčení vodohospodářského zařízení se provede na základě písemné objednávky podané na příslušné provozní středisko společnosti.
  - středisko vodovodů Vsetín (p. Psota, tel. 571484035)
  - středisko vodovodů Valašské Meziříčí (p. Ondruš, tel. 571621642)
  - středisko vodovodů Rožnov p./R. (p. Martinák, tel. 571654660)
  - skupinový vodovod (p. Bláha, tel. 571484056)
  - katodová ochrana potrubí (Ing. Václavík, tel. 571484049)
  - středisko kanalizací Vsetín (p. Schweiner, tel. 571411092)
  - středisko kanalizací Valašské Meziříčí (p. Fusek, tel. 571622329)
  - středisko kanalizací Rožnov pod Radhoštěm (p. Holuša, tel. 571658386)
4. Zemní práce do vzdálenosti 1 m od okraje potrubí budou prováděny ručním výkopem se zvýšenou opatrností tak, aby nedošlo k poškození vodohospodářských zařízení. V případě obnažení potrubí bude toto zabezpečeno před poškozením, a to i třetí osobou.
5. V případě křížení nebo souběhu s vodohospodářským zařízením bude výkop vhodně zabezpečen proti prosednutí, sesunutí popřípadě prolomení zařízení.
6. V místě křížení i souběhu s vodohospodářským zařízením budou prováděny zásypy vhodným materiálem, po vrstvách a budou hutněny tak, aby pod, po stranách a 0,3 m nad vodohospodářským zařízením byla dosažena únosnost zeminy (zásypu), dle podmínek realizace pozemních komunikací.
7. Je zakázáno provádět takové zemní práce a terénní úpravy při kterých by mohlo dojít ke změně krytí vodovodního řadu a vodovodní přípojky a to méně jak 1 300 mm a více jak 1 600 mm od horního líce potrubí; u kanalizačních stok nesmí být krytí od horního líce potrubí menší než 1 500 mm; u kabelových vedení (přípojky NN, signalizační kabely a kabely katodové ochrany potrubí) musí být krytí zachováno 800 mm.
8. Za míru zhutnění zásypů a bezporuchovost vodohospodářských zařízení v místě křížení nebo souběhu s vodárenským zařízením ručí stavebník (investor) po dobu 2 let ode dne provedení zásypu vodohospodářského zařízení.
9. Neprodleně ohlásit každé neplánované odkrytí vodohospodářského zařízení na výše uvedená střediska podle charakteru odkrytého zařízení. V případě poškození vodohospodářského zařízení toto neprodleně ohlásit na centrální dispečink společnosti s nepřetržitou poruchovou službou – tel. 571484041, 571484047.
10. Před vlastním napojením na vodovod nebo kanalizaci ve správě společnosti musí být uzavřena smlouva o dodávce vody z vodovodu a odvádění odpadních vod kanalizací. Tuto je nutné uzavřít osobně na zákaznickém centru společnosti na adrese: Jasná 1106, 755 01 Vsetín (tel. č. 571484030, 571484063).
11. Vlastní realizace vodovodní nebo kanalizační přípojky včetně napojení na vodovodní nebo kanalizační síť ve správě společnosti bude dohodnuta na příslušném provozním středisku nejméně 7 dní předem a při stavbě bude dbáno pokynů jeho pracovníků. Montáž vodovodní přípojky provedou zaměstnanci příslušného provozního střediska vodovodů. Práce musí být připraveny a provedeny tak, aby případné přerušení dodávky pitné vody bylo omezeno na co nejkratší dobu.
12. Při zjištění zásadního rozporu mezi údaji v projektové dokumentaci a skutečností neprodleně zastavit práce a toto oznámit na příslušné provozní středisko společnosti. V práci pokračovat až po projednání a schválení dalšího postupu.
13. Změny stavby oproti předložené projektové dokumentaci budou předem projednány s oprávněným zástupcem společnosti.
14. Před záhozem obnažených potrubí, míst připojení a ukončení potrubí, přípojek a k tlakové zkoušce požadujeme přizvat oprávněného zástupce příslušného provozního střediska společnosti ke kontrole vodohospodářského zařízení a bude písemně vyhotoven souhlas k zásypu vodohospodářského zařízení. Bez provedené kontroly není možno provést zásyp. V případě nedodržení této podmínky bude stavebník (investor) povinen na vlastní náklad opět odkryt vodohospodářské zařízení k následné kontrole.
15. Poklopy ovládacích armatur, hydrantů a šachet vodohospodářských zařízení budou osazeny do nivelety okolního terénu nebo komunikace a budou podloženy betonovými prstenci. Vodovodní potrubí bude opatřeno signalizačním vodičem, který bude vyveden do poklopů ovládacích armatur a hydrantů volnou smyčkou a výstražnou fólií z PVC umístěnou 300 mm nad vodovodní potrubí. Před záhozem potrubí požadujeme funkčnost signálního vodiče odzkoušet pracovníkem společnosti. Ovládací armatury na vodovodním potrubí a hydranty budou v terénu označeny orientačními tabulkami dle ČSN 75 5025 s upevněním na pevných stavbách.
16. V průběhu realizace stavby až do jejího dokončení budou všechna nadzemní zařízení (poklopy, ovládací armatury, hydranty...) vhodně chráněny proti mechanickému poškození (např. betonovou rourou vyčnívající 60 cm nad terén). Před konečnou úpravou terénu bude budoucí provozovatel vyzván k ověření funkčnosti zařízení.
17. Vodohospodářská zařízení (především vodovodní řady, kanalizační stoky, přípojka a povrchové prvky) musí být před záhozem zaměřeny oprávněným geodetem a předány v digitální formě (formát .dgn) na pracoviště GIS. Zaměření vodohospodářských zařízení musí být provedeno v souladu se směrnicí VaK č. 019/02 Na zaměření vodárenských a kanalizačních zařízení a vyhotovení digitální technické mapy v jejich okolí. Zaměření polohopisu a výškopisu musí být provedeno v souladu se směrnicí Jednotné digitální technické mapy Zlínského kraje – JD TM ZK (viz. <http://www.jdtm-zk.cz/>). Ověření polohopisu a výškopisu bude předán správci JD TM ZK.
18. Vodovodní přípojka musí být osazena vodoměrnou soupravou s upevňovacím držákem např. FEST-KOM, FEST-ROH od firmy VOD-KA a.s. Litoměřice.
19. Napojení nového vodovodního potrubí na stávající požadujeme realizovat po vyhovujících tlakových zkouškách a rozbořech pitné vody v potrubí.
20. Požadujeme, aby oprávněný zástupce příslušného provozního střediska společnosti byl přizván ke kolaudačnímu řízení.
21. K výstavbě vodovodních řadů a vodovodních přípojek je dovoleno používat pouze materiály jenž mají *hygienické atesty pro styk s pitnou vodou*.
22. Při realizaci stavby budou respektovány ČSN 75 5401, ČSN 75 5402, ČSN 75 5411, ČSN 73 6005, EN 1717 a návazné české normy a předpisy.

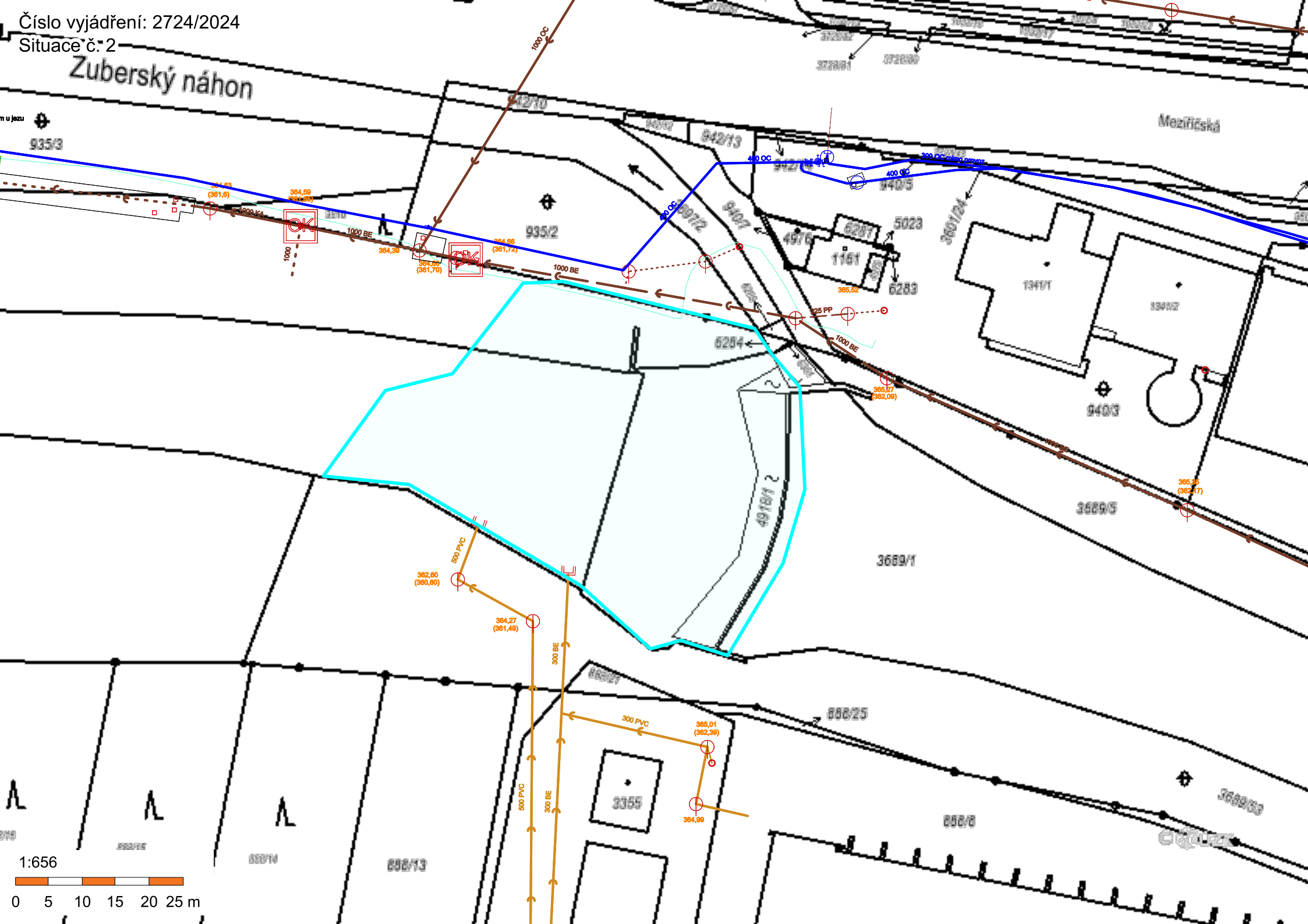
Číslo vyjádření: 2724/2024  
Situace č. 1



Číslo vyjádření: 2724/2024

Situace č. 2

Zuberský náhon





Investor:  
Povodí Moravy, s.p.

Dřevařská 932/11  
60200 Brno

Vaše značka:  
Číslo jednací: **1390/2024**  
Vyřizuje: **system AVETI**  
Telefon: **+420 571484011**  
E-mail: **vyjadrovani@vakvs.cz**

Žadatel:  
AGROPROJEKT PSO s.r.o.  
Jiří Hermany  
Slavičkova 840/1b  
63800 Brno

**Název akce:** **Jez Zuberský - oprava jezu**

Důvod akce / žádosti: **Vyjádření k existenci sítí (zjištění sítí)**

***Zájmové území***

Obec: **Rožnov pod Radhoštěm**  
Katastr: **Rožnov pod Radhoštěm**

Datum vydání vyjádření: **03.06.2024**  
Platnost tohoto vyjádření: **k datu vydání**

V dané lokalitě se nachází sítě a vodohospodářské zařízení ve správě společnosti Vodovody a kanalizace Vsetín, a.s. viz příložená dokumentace. Data v digitální podobě je možno zdarma obdržet z datového skladu Jednotné digitální technické mapy zlínského kraje (JDTM-ZK): <http://www.jdtm-zk.cz/>.

Upozorňujeme, že podkladová katastrální mapa v příloženém snímku má pouze informativní charakter.

K vodohospodářskému zařízení, které není ve správě společnosti Vodovody a kanalizace Vsetín, a.s., a může se nacházet v uvedené lokalitě, vydává vyjádření jeho vlastník nebo provozovatel.

Toto vyjádření se nevztahuje na vodovodní a kanalizační přípojky ve vlastnictví jejich majitelů na soukromých pozemcích.

Vyjádření je platné pouze pro zájmové území určené a vyznačené žadatelem a taktéž pro stanovený účel. V případě, že budou práce zahájeny po uplynutí doby platnosti tohoto vyjádření, nelze toto vyjádření použít jako podklad pro zahájení prací a je třeba požádat o vydání nového nebo prodloužení stávajícího vyjádření.

Vyjádření k existenci sítí je generováno automatickým systémem.





**VODOVODY A KANALIZACE VSETÍN, a.s.**

Jasenická 1106, 755 01 Vsetín  
Zapsaná u Krajského soudu v Ostravě, oddíl B, vložka 682

---

Vodovody a kanalizace Vsetín, a.s.  
755 11 Vsetín, Jasenická 1106

Vodovody a kanalizace Vsetín, a.s.

*Přílohy:*

počet příloh: 3

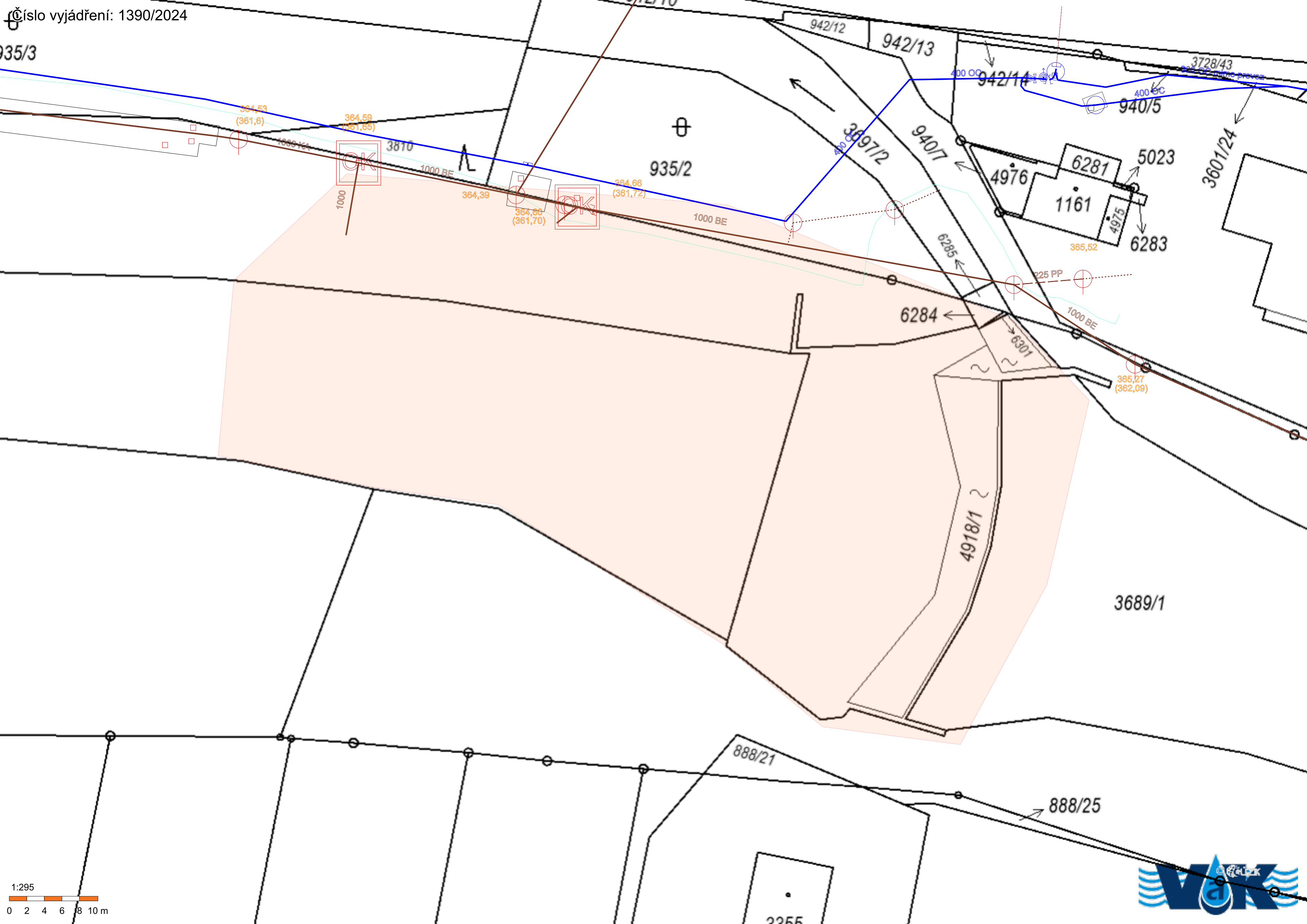
souborové přílohy:

- Vyjádření\_34003\_situace\_1832087.pdf (příloha vyjádření aveti)  
(SHA1: 1e93d23d9090a2e4f32ce43d0f78ca7ff75c0e64)

- Legenda.pdf (legenda/interní příloha)  
(SHA1: ae9757fb3de56e1fbe1376aef47412a4e6039964)

- priloha\_pro\_stavebnika.pdf (legenda/interní příloha)  
(SHA1: 9f6382ad70024cd1cd22797e1e25940c199d27e0)

935/3





# ČESKÝ RYBÁŘSKÝ SVAZ, z.s.

Územní svaz pro Severní Moravu a Slezsko

Jahnova 14, 709 00 Ostrava 9

Tel.: 723 471 816, email: [hydrobiolog@rybsvaz-ms.cz](mailto:hydrobiolog@rybsvaz-ms.cz)

IČO: 00434167, číslo účtu: KB 27-7448760237/0100, ID DS wfqyvcs

## AGROPROJEKT PSO s.r.o.

Ing. Jiří Hermany

Slavičková 840/1b

638 00 Brno

naše zn.:

PD-366/24

vaše zn.:

105-3386-24

vyřizuje:

Ing. Gebauer / 606 125 410

datum:

28. listopadu 2024

**Věc: Vyjádření ČRS ÚS Ostrava k projektové dokumentaci pro stavební povolení na akci: „Jez Zuberský – oprava jezu“.**

Dne 31. října 2024 jsme obdrželi prostřednictvím MO ČRS Rožnov pod Radhoštěm Vaši žádost o vyjádření k projektové dokumentaci pro stavební povolení na akci: „Jez Zuberský – oprava jezu“.

Jedná se o údržbové práce na vodním díle jezu Zuberský. Práce budou spočívat v opravě dlažeb, betonových patek, sanace betonové konstrukce přelivu a zajištění průsaku nábrežní zdi. Součástí prací bude bourání částí konstrukcí. Přístup ke stavbě je navržen po cyklostezce ve směru od Valašského Meziříčí.

Začátek nejdříve 09/2025; konec do 4 měsíců od zahájení stavby.

Realizace záměru se dotýká zájmů ČRS, neboť vodní tok Rožnovská Bečva je vyhlášen za pruhový rybářský revír pod číslem 473 002, na kterém hospodaří MO ČRS Rožnov pod Radhoštěm a držitelem dekretu je Český rybářský svaz, Územní svaz pro Severní Moravu a Slezsko se sídlem v Ostravě – Mariánských Horách (dále jen „ČRS ÚS Ostrava, z.s.“). K toku se tedy váže výkon rybářského práva ve smyslu ustanovení zákona č. 99/2004 Sb., o ochraně rybářství. Jakýkoliv zásah do vodního toku pak nesmí výkon rybářského práva ohrozit či omezit dle § 12 odst. 9 zákona o

rybářství č. 99/2004 Sb. Po prostudování předmětného záměru Vám sdělujeme, že souhlasíme, ale máme tyto připomínky:

- **Upozorňujeme, že v místě zamýšleného zásahu se vyskytují silné populace střevle potoční a ouklejky pruhované, je nutné požádat o stanovisko RP AOPK Moravskoslezské oddělení SCHKO Beskydy - respektive výjimku se zákazu škodlivě zasahovat do biotopu a vývoje konkrétních ZCHD. Kontakt na případný biologický dozor bude předán i zástupcům MO ČRS Rožnov p/R.**
- Bude zkonzultován se zástupci MO ČRS Rožnov pod Radhoštěm (viz adresa v rozdělovníku) vhodný termín a postup záchranného odlovu rybí obsádky. **Upozorňujeme, že v podzimních měsících se rozmnožuje pstruh obecný forma potoční. Proto práce v zavodněném korytě toku nebudou probíhat po 31.10.**
- Před zahájením stavby 14 dní předem bude písemně informována příslušná MO ČRS Rožnov pod Radhoštěm, aby nedošlo k ohrožení rybí obsádky v úseku, kde bude provedena stavba a požadujeme provést několikanásobný záchranný odlov a transfer ryb z ohrožené oblasti vodního toku, který provede pověřená MO ČRS Rožnov pod Radhoštěm. Finanční náklady spojené s odlovem a transferem ryb budou účtovány žadateli uvedené stavby jako vyvolaný náklad, jež stanoví MO ČRS Rožnov pod Radhoštěm.
- V případě trvání stavební činnosti v toku po dobu delší než 30 dnů, včetně jejího přerušení a extrémních průtoků je nutné opakovat odlov a transfer ryb z ohrožených úseků stavbou.
- **Místo stavby, kde se bude pohybovat technika v toku musí být ošetřeno jímkováním/obtokem po celou dobu výstavby, čímž se zajistí dostatečný průtok a kvalitu vody v toku. Při výstavbě jímkování a obtoku lze očekávat, že zemní práce mohou být během jejich realizace zdrojem plavenin, který způsobí zákal v toku pod profilem stavebních prací. Tento vliv však lze považovat za krátkodobý a nepodstatný, který nemůže závažně ani negativně ovlivnit populaci a biotop ryb.**
- Požadujeme vybudovat rybí úkryty pod úrovní vodní hladiny. Musí být zajištěna dostatečná hloubka ve vývařišti a v žádném případě nesmí dojít k zasypání vývařiště kamenným záhozem do dna! Je nutné vytvořit heterogenní prostředí. Doporučujeme budování úkrytů pro ryby jako např. úkryty z trubek DN 100, délky min. 500 mm nebo volně ložené kameny při patě opevnění směrem po toku o minimální hmotnosti 500 kg pod úrovní běžné hladiny toku, které poskytují ochranu rybám před predátory a také za povodňových průtoků, kdy toto nepříznivé období přečkávají v takto vytvořených umělých úkrytech. Popř. dno vývařiště doplnit o dřevěnou kulatinu tlumící energii vody a sloužící, taktéž jako úkryty pro ryby.
- Při odtěžení nánosů bude způsob jejich odtěžení ve vazbě na dodržení projektových parametrů a minimalizaci zásahu do zvodněné části toku například ponecháním pruhu nánosů (hrázkou) mezi zvodněnou částí toku a odtěženým nánosem včetně vytvoření terénní deprese. Suchá část nánosů nad vodou při běžných průtocích bude odtěžena.
- Při stavební činnosti je nutno důsledně dodržovat technologickou kázeň pracovníků a vyloučit možnost havarijního znečištění toku (únik ropných, nátěrových, toxických, cementových a jiných znečišťujících látek).
- Je účelné a žádoucí řešit zprůchodnění této migrační bariéry vhodným způsobem v návaznosti na standart AOPK péče o přírodu a krajinu SPPK B02 006:2014 - Rybí přechody. Formou vhodně vloženého RP do tělesa jezu. V případě budoucí kompletní rekonstrukce jezu

přeměnou na balvanitý skluz s vývařišťem. PMO na řadě míst v rámci přírodě blízkého hospodaření příčné objekty na toku pro ichtyofaunu zprůchodňuje. **Standart AOPK je přílohou tohoto vyjádření.**

Za:



V. Z.   
Mgr. Radomír Bednář  
předseda

  
Ing. Rostislav Trybuček  
jednatel

**Příloha:** - SPPK B02 006:2014 - Rybí přechody

**Na vědomí:** - MO ČRS Rožnov pod Radhoštěm, Palackého 2678, 756 61 Rožnov p./R.  
hospodář: Ing. Holčák, mobil: 732 733 739, předseda: Ing. Kocián, mobil: 603 256 734  
jednatel: Mgr. Zdeněk Cvikl, mobil: 605 808 661



NÁRODNÍ  
PAMÁTKOVÝ  
ÚSTAV

ÚZEMNÍ ODBORNÉ  
PRACOVÍŠTĚ  
V KROMĚŘÍŽI

AGROPROJEKT PSO s.r.o.  
Slavíčková 840/1b  
638 00 Brno  
ID DS: 784cctd

Váš dopis čj. / sp.zn: --- / 105-3386-24  
Ze dne / doručeno dne: 31.10.2024 / 31.10.2024  
Naše čj.: NPU-373/98200/2024  
Vyřizuje: Janál  
Spisový znak: 823

Kroměříž 05.11.2024

**Rožnov pod Radhoštěm, jez Zuberský, parc.č. 3689/1, 3689/5, 3689/6, 4918/1 st. v k.ú. Rožnov pod Radhoštěm [742937], okr. Vsetín**

**Konzultační vyjádření odborné organizace státní památkové péče k žádosti podle §32 zákona č. 20/1987 Sb., o státní památkové péči, ve znění pozdějších předpisů**

#### **Předmět žádosti**

*Jez Zuberský – oprava jezu*

#### **Přílohy žádosti**

Projektová dokumentace (*Název akce: Jez Zuberský – oprava jezu. Stupeň projektové dokumentace: DPZ, DPS. Objednatel: Povodí Moravy, s.p. Zpracovatel projektové dokumentace: AGROPROJEKT PSO, s.r.o., Slavíčková 840, 638 00 Brno. IČ: 41601483. Č. zakázky: 105-3386-24. Ved. projektant: Ing. J. Hermany, č. autorizace 1005181, stavby vodního hospodářství a krajinného inženýrství. Aut. inženýr: Ing. J. Hermany. Projektant: Ing. J. Hermany. Datum: 09/2024*), která obsahuje:

- A. Průvodní list;
- C.1 Přehledná situace, měřítko 1:10 000;
- C.2 Katastrální situace, měřítko 1:1 000;
- C.3 Koordináční situace, měřítko 1:500;
- D.2 Sanace plochy přelivu, měřítko 1:50;
- D.3 Sanace průsaku, měřítko 1:25.

#### **Popis záměru**

Předmětem záměru „Jez Zuberský – oprava jezu“ jsou údržbové práce na tomto vodním díle. Práce budou spočívat v opravě dlažeb, betonových patek, sanace betonové konstrukce přelivu a zajištění průsaku nábrežní zdi.

#### **Vyhodnocení žádosti**

Na území dotčeném záměrem „Jez Zuberský – oprava jezu“ se nenachází žádná nemovitá kulturní památka<sup>1</sup>, památková rezervace<sup>2</sup>, památková zóna<sup>3</sup> ani památkové ochranné pásmo.<sup>4</sup>

<sup>1</sup> Ve smyslu §2 Kulturní památky a §42, odst. 1 zákona č. 20/1987 Sb., o státní památkové péči v platném znění.

<sup>2</sup> Ve smyslu §5 Památkové rezervace a §42 odst. 2 zákona č. 20/1987 Sb., o státní památkové péči v platném znění.

<sup>3</sup> Ve smyslu §6 Památkové zóny zákona č. 20/1987 Sb., o státní památkové péči v platném znění.

<sup>4</sup> Ve smyslu §17 Ochranné pásmo zákona a §42 odst. 2 zákona č. 20/1987 Sb., o státní památkové péči v platném znění.

Kulturní památky ani památková ochranná pásma v k.ú. Rožnov pod Radhoštěm nebudou posuzovaným záměrem dotčeny.

Upozorňujeme na skutečnost, že dotčené území lze považovat za území s archeologickými nálezy. Povinností investora je již v době přípravy oznámit stavební záměr (nejpozději však 1 měsíc před zahájením terénních prací) archeologickému ústavu AV ČR a umožnit jemu nebo jiné oprávněné organizaci provedení záchranného archeologického průzkumu, o jehož podmínkách bude v dostatečném předstihu uzavřena dohoda mezi stavebníkem a oprávněnou organizací (viz §21-22 zák. č. 20/1987 Sb., ve znění pozdějších předpisů). Stavební záměr lze archeologickému ústavu AV ČR oznámit pomocí webového formuláře na stránkách [www.archeologickamapa.cz/oznameni](http://www.archeologickamapa.cz/oznameni). Po odeslání vyplněného formuláře se vygeneruje potvrzení o splnění oznamovací povinnosti, které je automaticky odesíláno na e-mail oznamovatele.

Ing. Ladislav BUCHTA  
vedoucí odboru péče o památkový fond

**Přílohy:**

---



## **Záznam z terénního šetření**

k akci „Jez Zuberský – oprava jezu“ konaného dne 27.5.2024 v místě stavby

---

Přítomni: AGROPROJEKT PSO, s.r.o. - Ing. Jiří Hermany (zhotovitel PD)

Povodí Moravy, s.p. - Ing. Petr Fochler

- Ing. Pavlína Burdíková

- Ing. Zdeněk Hadaš

- byla uskutečněna terénní pochůzka na stavbě jezu
- přelivná plocha Ambursenova jezu bude pomístně sanována, budou přiznány dilatační spáry, sanovány budou rovněž veškeré spáry a poškození betonových konstrukcí na svislé části objektu
- bylo identifikováno místo průsaku v PB zdi; ve shodě je předpoklad proudění vody z náhonu směrem ke zdi; v korytě náhonu chybí pomístně kamenné zdivo
- o dalším průzkumu (jádrové vývrty, případně geologické sondy) bude rozhodnuto do 1 týdne
- výron vody v patě pravobřežních dlažeb nebyl nalezen, jedná se o přítok z vyústění dešťové kanalizace
- poškozená betonová patka dlažby na pravém břehu pod jezem bude provedena nová
- bude provedeno doplnění zdiva v LB patě zdi
- bude provedeno očištění zdiva a dlažeb od porostu (levý i pravý břeh); uvolněné spárování bude odstraněno a bude doplněno spárování
- bude provedeno pomístní doplnění spárování zdiva závěrného prahu
- mezi zděným závěrným prahem a prahem z kulatiny bude provedeno doplnění balvanů nad 500 kg s pomístním přerovnáním stávajících balvanů
- kácení stromů se nepředpokládá, pouze odstranění drobných náletů posečení porostu na náplavě v korytě toku
- nahromaděný sediment v korytě toku pod jezem bude rozprostřen do plochy koryta
- další výrobní výbor bude uskutečněn nad koncepčním návrhem oprav a po provedených průzkumech

V Brně dne 28.5.2024

zaznamenal: Ing. Jiří Hermany

## **Záznam z jednání**

k akci „Jez Zuberský – oprava jezu“ konaného dne 8.8.2024 na provoze Povodí Moravy ve Valašském Meziříčí

---

Přítomni: AGROPROJEKT PSO, s.r.o. - Ing. Jiří Hermany (zhotovitel PD)

Povodí Moravy, s.p. - Ing. Petr Fochler

- Ing. Pavlína Burdíková

- Ing. Martin Plachý

- Na jednání bylo řešeno především oprava povrchu tělesa přelivu a průsak v pravobřežní zdi pod šterkovou propustí
- Lokalita jezu byla geodeticky výškopisně a polohopisně zaměřena
- Byly provedeny jádrové vývrty
- Z výsledku průzkumu vyplývá, že je možné průsak ve zdi sanovat injektáží
- Bylo dohodnuto, že injektáž bude provedena z lícové i rubové strany zdi na výšku 1 m v úseku od žb zdi po vyústění ocelové roury
- Pro zajištění provedení injektáže betonové konstrukce bude dočasné rozebráno kamenné obložení na lícové straně zdi
- Pro zajištění injektáže rubové strany zdi bude provedena pažená výkopová rýha podél celé délky zdi (bude prováděno postupně)
- Rub zdi bude odvodněn drenáží (geotextilie, drenážní potrubí a šterkový obsyp); ve zdi budou provedeny dva prostupy pro vyvedení drenážních potrubí (u ocelové roury a v rohu zdi při zavazovacím křídle)
- Po diskusi a následné prohlídce jezu bylo dohodnuto, že povrch tělesa jezu bude sanován (vyrovnán) v celé ploše. Z výškového zaměření je patrné, že konstrukce je na přelivné i dolní hraně vodorovná s rozdíly do 3 cm.
- Projektant (zhotovitel PD) vyhledá vhodný materiál pro sanaci plochy tak, aby byla odolná a působila vzhledem celistvě
- Svislá část tělesa přelivu bude sanována po úroveň hladiny tedy přibližně zhlaví závěrného prahu
- poškozená betonová patka dlažby na pravém břehu pod jezem bude provedena nová v délce 15 m (stávající bude odbourána)

- bude provedeno doplnění zdiva v LB patě zdi (nutno zajistit jímkování a čerpání prosáklé vody)
- bude provedeno očištění zdiva a dlažeb od porostu (levý i pravý břeh); uvolněné spárování bude odstraněno a bude doplněno spárování
- bude provedeno pomístní doplnění spárování zdiva závěrného prahu
- mezi zděným závěrným prahem a prahem z kulatiny bude provedeno doplnění balvanů nad 500 kg s pomístním přerovnáním stávajících balvanů
- kácení stromů se nepředpokládá, pouze odstranění drobných náletů a posečení porostu na náplavě v korytě toku
- nahromaděný sediment v korytě toku pod jezem bude rozprostřen do plochy koryta
- další výrobní výbor bude uskutečněn v 1. polovině měsíce září

V Brně dne 12.8.2024

zaznamenal: Ing. Jiří Hermany

## **Záznam z jednání**

k akci „**Jez Zuberský – oprava jezu**“ konaného dne 18.3.2025 na stavbě jezu Zuberský v Rožnově pod Radhoštěm

---

Přítomni: AGROPROJEKT PSO, s.r.o. - Ing. Jiří Hermany (zhotovitel PD)

Povodí Moravy, s.p. - Ing. Petr Fochler

- Ing. Stanislav Jobánek

- Ing. Martin Plachý

- Ing. Zdeněk Hadaš

Na jednání bylo dohodnuto následující:

- Opevnění břehů koryta bude očištěno od porostu navíc o cca 80 m níže po toku; součástí bude očištění dlažeb bez spárování, v úseku bude pokácen 1 kus stromu na levém břehu v průměru do 25 cm,
- Závěrečný zděný práh bude přespárován v celé délce;
- Při povodních v září 2024 došlo k rozplavení a odnesení opevnění kamenného záhozu, z tohoto důvodu bude navýšena výměra pro doplnění a urovnání opevnění na celou plochu mezi zděným prahem a prahem z kulatiny,
- V korytě Bečvy po jezem je po průchodu povodně zvětšené množství připraveného štěrkového a kamenitého materiálu. Materiál bude rozhrnut rovnoměrně a plynule do zahloubené části profilu koryta v místě stávající proudnice,
- Na přelivné ploše jezu je patrna zvýšená abraze po průchodu povodně, položka na opravné práce bude navýšena o celkovou mocnost sanace
- V rozpočtu bude zajištěna dostatečná finanční rezerva na slovení a transfer vodních živočichů.

V Brně dne 20.3.2025

zaznamenal: Ing. Jiří Hermany

**Městský úřad Rožnov pod Radhoštěm**  
**Odbor životního prostředí a výstavby**  
**Letenská 1918, 756 61 Rožnov pod Radhoštěm**

Spisová značka: MěÚ/OŽPV/012565/2025/VH/Do-231/3  
Č.j. dokumentu: MěÚ-RpR/019847/2025  
Vyřizuje: oprávněná úřední osoba: Ing. Dobeš Miroslav  
tel.: 571661243, e-mail: miroslav.dobes@roznov.cz  
Z/2024/98027  
R/2025/20885

Rožnov pod Radhoštěm, dne 19.2.2025

datum vypravení: 20.2.2025



MRPRSS05169400

Povodí Moravy, s.p.  
Dřevařská 932  
602 00 Brno

**ROZHODNUTÍ**  
**POVOLENÍ ZÁMĚRU**

**Výroková část:**

Městský úřad Rožnov pod Radhoštěm, odbor životního prostředí a výstavby, jako stavební úřad příslušný podle § 30 odst. 1 písm. f) obecní úřad obce s rozšířenou působností zákona č. 283/2021 Sb., stavební zákon, ve znění pozdějších předpisů (dále jen "stavební zákon"), v řízení o povolení záměru přezkoumal podle § 182 až 192 stavebního zákona žádost, kterou dne 18.12.2024 podalo

**Povodí Moravy, s.p., IČO 70890013, Dřevařská 932, 602 00 Brno,**  
**které zastupuje AGROPROJEKT PSO s.r.o., IČO 41601483, Slavičková 840, 638 00 Brno**

(dále jen "stavebník"), a po posouzení záměru podle § 193 stavebního zákona:

**I. Podle § 197 a 211 stavebního zákona**

**s c h v a l u j e s t a v e b n í z á m ě r**

stavby:

**„Jez Zuberský-oprava jezu“**

(dále jen "stavba") na pozemku st. p. 4918/1, parc. č. 3689/1, 3689/35, 3689/36 v katastrálním území Rožnov pod Radhoštěm.

Stavba obsahuje:

- Jedná se o stavební údržbové práce spočívající v zajištění stávající konstrukce jezu a jeho funkčnosti
- Bude provedena sanace přelivné plochy jezu, injektáž průsaku nábrežní zdi jalové propusti a odvedení průsakových vod drenážním potrubím. Dále bude provedena oprava rozpadlé betonové patky pravobřežního opevnění pod jezem. Táavají patka bude rozebrána a nahrazena novou betonovou konstrukcí. Posledním krokem údržbových prací bude provedení kamenné patky levobřežního opevnění pod jezem, doplnění kamenného opevnění za závěrečným prahem, pomístní přespárování zhlaví závěrečného prahu cementovou maltou, očištění dlažeb a kamenného opevnění zdi pod jezem tlakovou vodou, doplnění spárování, odstranění náletových dřevin z koryta v podjezí a rozproštění naplavených štěrkových lavic do plochy koryta po toku v podjezí

**II. Stanoví podmínky pro umístění stavby:**

1. Stavba bude umístěna na pozemku st. p. 4918/1, parc. č. 3689/1, 3689/35, 3689/36 v katastrálním území Rožnov pod Radhoštěm v souladu s předloženou projektovou dokumentací, která obsahuje koordinační situační výkres „C.3“ území v měřítku 1:500 katastrální mapy se zakreslením stavebního pozemku, požadovaným umístěním stavby, s vyznačením vazeb a vlivů na okolí, zejména vzdáleností od hranic pozemku a sousedních staveb

**III. Stanoví podmínky pro provedení stavby:**

1. Stavba bude provedena podle projektové dokumentace, kterou vypracovala Ing. Jiří Hermany, datum zpracování 10/2024; případné změny nesmí být provedeny bez předchozího povolení vodoprávního úřadu.
2. Stavebník zajistí vytyčení prostorové polohy stavby podle ustanovení § 153 odst. 3 stavebního zákona.
3. Při stavbě budou dodrženy podmínky účastníků řízení a dotčených orgánů uvedené v samostatných vyjádřeních:

Český rybářský svaz, z.s. ze dne 28.11.2024, čj. PD-366/24:

- Z pracovníky MO ČRS Rožnov pod Radhoštěm bude konzultován vhodný termín a postup záchranného odlovu rybí obsádky. Upozorňujeme, že v podzimních měsících se rozmnožuje pstruh obecný forma potoční, proto práce ve zavodněném korytě toku nesmí probíhat po 31.10.
- Před zahájením stavby bude 14 dní předem písemně informována MO ČRS Rožnov pod Radh., aby nedošlo k ohrožení rybí obsádky v úseku stavby, požadujeme provést několikanásobný záchranný odlov a transfer ryb z ohrožené oblasti vodního toku, který provede MO ČRS Rožnov p. Radh. na náklady investora stavby
- V případě trvání stavebních prací v toku déle jak 30 dnů, včetně jejího přerušení a extrémních průtoků je nutno opakovat transfer ryb z ohrožených úseků stavby
- Místo stavby, kde se bude pohybovat těžká technika v toku musí být ošetřeno jímkováním/obtokem po celou dobu výstavby, čímž se zajistí dostatečný průtok a kvalita vody v toku
- Požadujeme vybudovat rybí úkryty pod úrovní vodní hladiny, musí být dodržena dostatečná hloubka ve vývážní a nesmí dojít k zasypání vývážní kamenným záhozem do dna
- při odtěžování nánosů bude způsob jejich odtěžení ve vazbě na dodržení projektových parametrů a minimalizace zásahu do zvodnělé části toku například ponecháním pruhu nánosů mezi zvodnělou částí toku a odtěženým nánosem včetně vytvoření terénní deprese
- Při stavebních činnostech je nutno dodržovat technologickou kázeň pracovníků a vyloučit možnost havarijního znečištění toku
- V místě stavby se vyskytují silné populace střevle potoční a ouklejky pruhované, je nutno požádat o stanovisko RP AOPK Moravskoslezské SCHKO Beskydy - respektive výjimku se zákazu škodlivě zasahovat do biotopu a vývoje konkrétních ZCHD.

MěÚ Rožnov pod Radhoštěm, Odbor správy majetku ze dne 7.11.2024, čj.: MěÚ-RpR/120791/2024:

- Nejvyšší hmotnost vozidla použitého pro pojezd po cyklostezce bude do 10 000 kg. Před samotnou realizací stavby bude správce komunikací města seznámen s podrobným harmonogramem prací, včetně specifikací těžké techniky, kterou bude cyklostezka zatěžována
- V místech nájezdů na cyklostezku budou provedeny dosypy drceným kamenivem 0-32
- Před zahájením prací provede realizační firma pasportizaci používaného úseku cyklostezky s fotodokumentací
- Opravy poškozených míst budou odstraněny v rozsahu a dle dispozic správce komunikace nejpozději do 20 dnů od ukončení stavby
- Stavebník je povinen před zahájením prací se souhlasem města požádat odbor dopravy MěÚ o zvláštní užívání uvedené komunikace

AOPK ČR SCHKO Beskydy ze dne 13.11.2024, čj. 08170/MS/2024:

- Před zahájením stavby bude proveden předchozí záchranný sloh zvláště chráněných živočichů v místě plánovaného dotčení koryta vodního toku. Při tom bude využito platné výjimky vydané AOPK Českému rybářskému svazu, MO Rožnov pod Radhoštěm, AOPK bude informována o termínu záchranného slovu
  - Zásahy do koryta toku budou omezeny na jen na místa provádění stavebních prací dle Pd
  - Po ukončení stavebních prací budou provedeny konečné úpravy terénu a úklid
  - Firma provádějící stavbu bude seznámena s tímto stanoviskem
4. Při stavbě budou dodrženy podmínky správců inženýrských sítí dotčených stavbou, které jsou součástí projektové dokumentace stavby:
- CETIN a.s. ze dne 31.5.2024, čj. 165877/24 a ze dne 31.10.2026 čj. 313183/24
  - ENERGOAQUA a.s. ze dne 26.11.2024, čj. EA/TK/451/24
  - VaK Vsetín a.s. ze dne 29.11.2024, čj. 2724/2024 a ze dne 3.6.2024, čj. 1390/2024
5. Po dobu realizace stavby bude zajištěn nátok vody z Rožnovské Bečvy do Zuberského náhonu v souladu s jeho manipulačním řádem.
6. Před zahájením stavby bude na viditelném místě u vstupu na staveniště umístěn štítek „Stavba povolena“, který obdrží stavebník, jakmile toto rozhodnutí nabude právní moci. Štítek musí být chráněn před povětrnostními vlivy, aby údaje na něm uvedené zůstaly čitelné a ponechán na staveništi po celou dobu stavby.
7. Při provádění stavby budou dodrženy tyto další podmínky a povinnosti:
- a) Veškeré odpady vznikající při výstavbě budou předány k využití či odstranění v souladu se zákonem č. 185/2001 Sb, o odpadech.
  - b) Jelikož vodní dílo není jednoduchá ani drobná stavba, je stavebník povinen zajistit realizaci vodního díla prostřednictvím oprávněného stavebního podnikatele.
8. Stavba bude dokončena do 2 let od nabytí právní moci tohoto rozhodnutí
9. Stavebník oznámí vodoprávnímu úřadu zahájení stavby a název a sídlo stavebního podnikatele, který bude stavbu provádět.
10. Po dokončení stavby je nutno požádat stavební úřad o vydání kolaudačního rozhodnutí v souladu § 235 zákona č. 283/2021 Sb., stavebního zákona

Účastníci řízení, na něž se vztahuje rozhodnutí správního orgánu:

Povodí Moravy, s.p., Dřevařská 932, 602 00 Brno

**Odůvodnění:**

Dne 30.1.2025 podal stavebník žádost o povolení výše uvedené stavby, uvedeným dnem bylo zahájeno řízení o povolení záměru.

Žádost byla doložena všemi povinnými doklady, a to:

- projektovou dokumentací, kterou vypracoval Ing. Jiří Hermany, datum zpracování 10/2024,
  - plnou mocí k zastupování uzavřenou mezi stavebníkem a společností AGROPROJEKT PSO s.r.o
  - souhlasem MěÚ-RpR s dočasným přístupem ke stavbě ze dne 7.11.2024, čj. MěÚ-RpR/120791/2024
  - informacemi o parcelách KN
  - situačním snímkem z katastrální mapy
- Přímé určení polohy: (souřadnice X,Y): X-1142257, Y-485606

Stanoviska sdělili:

- ČEZ Distribuce a.s. ze dne 31.5.2024, čj. 0102153099
- GasNet Služby, s.r.o. ze dne 3.6.2024, čj. 5003086745
- CETIN a.s. ze dne 31.5.2024, čj. 165877/24 a ze dne 31.10.2026 čj. 313183/24
- T-Mobile ČR a.s. ze dne 3.6.2024, čj. E33160/24
- Vodafone Czech Republic a.s. ze dne 3.6.2024, čj. 240603-1457697163



- ENERGOAQUA a.s. ze dne 26.11.2024, čj. EA/TK/451/24
- VaK Vsetín a.s. ze dne 29.11.2024, čj. 2724/2024 a ze dne 3.6.2024, čj. 1390/2024
- AOPK ČR SCHKO Beskydy ze dne 13.11.2024, čj. 08170/MS/2024
- Český rybářský svaz, z.s. ze dne 28.11.2024, čj. PD-366/24
- Povodí Moravy s.p. ze dne 6.11.2024, čj. PM-49315/2024/5203/So
- MěÚ Rožnov pod Radhoštěm, Odbor správy majetku ze dne 7.11.2024, čj.: MěÚ-RpR/120791/2024
- MěÚ Rožnov pod Radhoštěm, Oddělení výstavby ze dne 4.11.2024, čj.: MěÚ-RpR/119243/2024
- MěÚ Rožnov pod Radhoštěm, OŽPV ze dne 11.11.2024, čj. MěÚ-RpR/121166/2024
- Národní památkový ústav ze dne 5.11.2024, čj. NPU-373/98200/2024

Předložené podklady, které stavebník doložil, vyhovují požadavkům uplatněným dotčenými orgány a účastníky řízení. Navržená stavba splňuje požadavky na bezpečnost a vlastnosti staveb – mechanickou odolnost a stabilitu, požární bezpečnost a bezpečnost při užívání a současně splňuje požadavky ochrany přírody, jak je doloženo v projektové dokumentaci.

Stavební úřad vyznamenal přípisem ze dne 30.1.2025 o zahájení řízení známé účastníky řízení a dotčené orgány a současně stanovil, že ve lhůtě do 15 dnů od doručení tohoto oznámení mohou účastníci řízení uplatnit své námitky a dotčené orgány svá závazná stanoviska. Ve stanovené lhůtě nebyly vzneseny žádné námitky či připomínky. V době mezi seznámením s podklady a vydáním rozhodnutí již nebyl správní spis o další důkazní prostředky doplňován.

Stavební úřad přezkoumal žádost podle § 184 stavebního zákona a projednal ji s účastníky řízení a s dotčenými orgány. Stavební úřad posoudil záměr podle § 193 stavebního zákona, a zjistil, že jeho uskutečněním nebo užíváním nejsou ohroženy zájmy chráněné stavebním zákonem, předpisy vydanými k jeho provedení a zvláštními předpisy. Projektová dokumentace stavby splňuje obecné požadavky na výstavbu.

Stavební úřad zajistil vzájemný soulad předložených závazných stanovisek dotčených orgánů vyžadovaných zvláštními předpisy a zahrnul je do podmínek rozhodnutí. Stavební úřad v průběhu řízení neshledal důvody, které by bránily povolení stavby.

Stavební úřad rozhodl, jak je uvedeno ve výroku rozhodnutí, za použití ustanovení právních předpisů ve výroku uvedených.

Protože se jedná o stavbu, jejíž vliv nepřesáhne hranici stavebního pozemku, vlastnictví ani jiná práva k dalším (vzdálenějším) pozemkům a nemovitostem nemohou být tímto rozhodnutím přímo dotčena.

Účastníci řízení byli stanoveni v souladu s § 182 stavebního zákona, a to stavebník, vlastník dotčeného pozemku, dotčení vlastníci technické infrastruktury a obec, na jejímž území má být požadovaný záměr uskutečněn:

Účastníci řízení, na něž se vztahuje rozhodnutí správního orgánu (§ 27 odst. 1 správního řádu):

Povodí Moravy, s.p., Dřevařská 932, 602 00 Brno

Účastníci řízení - další dotčené osoby (§ 27 odst. 2 správního řádu):

Město Rožnov pod Radhoštěm, CETIN a.s., VaK Vsetín a.s., ČRS z.s., územní svaz pro Severní Moravu a Slezsko, Povodí Moravy s.p., ENERGOAQUA a.s., ČEZ Distribuce a.s., GASNet Služby s.r.o.

Vypořádání s návrhy a námitkami účastníků:

- Účastníci neuplatnili návrhy a námitky.

Vypořádání s vyjádřeními účastníků k podkladům rozhodnutí:

- Účastníci se k podkladům rozhodnutí nevyjádřili.

#### **Poučení účastníků:**

Proti tomuto rozhodnutí se lze odvolat do 15 dnů ode dne jeho oznámení k odboru Krajský stavební úřad KÚ Zlínského kraje podáním u zdejšího správního orgánu.

Odvolání se podává s potřebným počtem stejnopisů tak, aby jeden stejnopis zůstal správnímu orgánu a aby každý účastník dostal jeden stejnopis. Nepodá-li účastník potřebný počet stejnopisů, vyhotoví je správní orgán na náklady účastníka. Odvoláním lze napadnout výrokovou část rozhodnutí, jednotlivý výrok nebo jeho vedlejší ustanovení. Odvolání jen proti odůvodnění rozhodnutí je nepřipustné.

Stavební úřad po dni nabytí právní moci povolení zašle stavebníkovi oznámení o ověření projektové dokumentace spolu se štítkem obsahujícím identifikační údaje o povolené stavbě. Oznámení o ověření projektové dokumentace zašle stavební úřad také vlastníkovvi stavby, pokud není stavebníkem. Současně o vydání povolení vyrozumí hlavního projektanta.

Stavba nesmí být zahájena, dokud povolení stavby nenabude právní moci. Povolení stavby pozbývá platnosti, jestliže stavba nebyla zahájena do 2 let ode dne, kdy nabylo právní moci.

Žádost o povolení záměru byla podána prostřednictvím ISSŘ (portálu stavebníka). V záhlaví dokumentu je uvedena spisová značka záměru Z/2025/98027 a spisová značka řízení R/2025/20885 vedených v ISSŘ.

Ing. Miroslav Dobeš  
referent odboru životního prostředí a výstavby

**Poplatek:**

Správní poplatek podle zákona č. 634/2004 Sb., o správních poplatcích v souladu s § 9 dle položky 18 odst. 1 písm. c) ve výši 9000 Kč byl zaplacen dne 6.2.2025.

**Obdrží:**

účastníci (dodejky)

AGROPROJEKT PSO s.r.o., IDDS: 784cctd

Město Rožnov pod Radhoštěm, zastoupeno Ing. Michaelou Hanzl, Masarykovo náměstí č.p. 128, 756 61  
Rožnov pod Radhoštěm 1

CETIN a.s., IDDS: qa7425t

Vodovody a kanalizace Vsetín, a.s., IDDS: hexgx4k

Český rybářský svaz, územní svaz pro Severní Moravu a Slezsko, IDDS: wfqyvcs

Povodí Moravy, s.p., provoz Valašské Meziříčí, IDDS: m49t8gw

ENERGOAQUA, a.s., IDDS: hrjvjba

ČEZ Distribuce a.s., IDDS: v95uqfy

GasNet, s.r.o., IDDS: rdxzhzt

dotčené správní úřady

Agentura ochrany přírody a krajiny České republiky, Regionální pracoviště moravskoslezské, SCHKO  
Beskydy, IDDS: dkkdkdj

**Městský úřad Rožnov pod Radhoštěm**  
**Odbor životního prostředí a výstavby**  
**Letenská 1918, 756 61 Rožnov pod Radhoštěm**

---

Spisová značka: MěÚ/OŽPV/012565/2025/VH/Do-231/4  
Č.j. dokumentu: MěÚ-RpR/025859/2025  
Vyřizuje: oprávněná úřední osoba: Ing. Dobeš Miroslav  
tel.: 571661243, e-mail: miroslav.dobes@roznov.cz

Rožnov pod Radhoštěm, dne 10.3.2025

datum vypravení: 10.3.2025



Povodí Moravy, s.p.  
Dřevařská 932  
602 00 Brno

**SDĚLENÍ**

Městský úřad Rožnov pod Radhoštěm, odbor životního prostředí a výstavby, jako příslušný správní orgán, Vám sděluje, že rozhodnutí č.j.: MěÚ-RpR/019847/2025, kterým bylo vydáno povolení záměru stavby „Jez Zuberský-oprava jezu“ ze dne 20.2.2025

**n a b y l o   p r á v n í   m o c i**

ve smyslu ustanovení § 73 odst. 1 zákona č. 500/2004 Sb., správní řád, ve znění pozdějších předpisů **dne 8.3.2025** a je vykonatelné.

Ing. Miroslav Dobeš  
referent odboru životního prostředí a výstavby

**Obdrží:**

účastníci (dodejky)  
AGROPROJEKT PSO s.r.o., IDDS: 784cctd